


# **Program rozvoja mestskej časti Košice**

—

## **Košická Nová Ves na roky 2015-2020**

**vrátane Akčného plánu, ako konkretizácia  
rozvojových zámerov mestskej časti k Programu  
rozvoja mesta Košice na roky  
2015-2020 s výhľadom do roku 2025**



# Obsah

Úvod .....	5
Analytická časť.....	11
Analytická časť – SWOT analýza .....	12
História MČ Košická Nová Ves .....	14
Ľudské zdroje.....	15
Demografické údaje mestskej časti .....	15
Strategická časť .....	21
Strategická vízia a strategický cieľ mestskej časti .....	23
Hierarchia rozvojových cieľov .....	27
Opatrenia a aktivity podľa prioritných oblastí .....	29
Merateľné ukazovatele projektových zámerov .....	33
Realizačná časť .....	37
Akčný plán MČ.....	37
Organizačno-inštitucionálne zabezpečenie plnenia Programu rozvoja MČ Košická Nová Ves a administratívna podpora .....	39
Návrh systému monitorovania a hodnotenia.....	42
Finančná časť.....	44
Indikatívny finančný plán .....	44
Model viaczdrojového financovania a finančný rámec.....	44
Hodnotiaca tabuľka pre výber projektov .....	45

## Identifikačné údaje o mestskej časti

Názov	Mestská časť Košice - Košická Nová Ves
Kód	599018
Kraj	Košický kraj
Okres	Okres Košice III
Adresa	Mliečna 1, 040 14, Košice – Košická Nová Ves
IČO	00690996
DIČ	2020761556
Rozloha	945 ha
Počet obyvateľov	2616
Prvá písomná zmienka	rok 1297
webová stránka	<a href="http://www.kosickanovaves.sk">www.kosickanovaves.sk</a>



*Oficiálny erb MČ Košická Nová Ves*



## Zámer spracovania Programu rozvoja mestskej časti Košice - Košická Nová Ves

<b>Zámer spracovania Programu rozvoja mestskej časti Košice - Košická Nová Ves</b>	
<b>Názov dokumentu</b>	<b>Program rozvoja mestskej časti Košice – Košická Nová Ves na roky 2015-2020 vrátane Akčného plánu, ako konkretizácia rozvojových zámerov mestskej časti k Programu rozvoja mesta Košice na roky 2015-2020 s výhľadom do roku 2025</b>
<b>Forma spracovania</b>	<ul style="list-style-type: none"> <li>- Program rozvoja mestskej časti Košice – Košická Nová Ves na roky 2015-2020 vrátane Akčného plánu, ako konkretizácia rozvojových zámerov mestskej časti k Programu rozvoja mesta Košice na roky 2015-2020 s výhľadom do roku 2025 (ďalej len „Program rozvoja MČ Košická Nová Ves“) bude spracovaný v súlade s Metodikou na vypracovanie programu hospodárskeho a sociálneho rozvoja obce/obcí/VÚC,</li> <li>- dokument Program rozvoja MČ Košická Nová Ves bude spracovaný za pomoci externých odborníkov na základe zmluvného vzťahu,</li> <li>- pri príprave dokumentu budú spolupracovať pracovníci samosprávy a iných inštitúcií pôsobiacich v mestskej časti,</li> <li>- aktívne zapojenie miestnych obyvateľov pri príprave a tvorbe Program rozvoja MČ Košická Nová Ves,</li> <li>- vytvorenie pracovnej skupiny.</li> </ul>
<b>Riadenie procesu spracovania</b>	Za riadenie procesu spracovania Program rozvoja MČ Košická Nová Ves bude zodpovedať riadiaci tím a pracovné skupiny. Do procesu spracovania bude zapojená verejnosť a miestne inštitúcie (dotazníkovou formou, osobné stretnutia, informačné letáky)
<b>Obdobie spracovania</b>	- od 01.07. 2015 do 15.10.2015
<b>Financovanie spracovania</b>	Spracovanie bude financované z rozpočtu MČ. Financovanie zahŕňa: <ul style="list-style-type: none"> <li>- náklady na vlastné spracovanie,</li> <li>- náklady na získanie informačných podkladov – dotazníky, analýzy, štatistiky,</li> <li>- náklady na stretnutia pracovných skupín a verejnosti</li> <li>- náklady na publicitu – tlač informačných materiálov, letáky.</li> </ul>
<b>Zoznam členov podieľajúcich na príprave dokumentu – riadiaci tím</b>	<p>Ing. Milan Lesňák – gestor programu</p> <p>Ing. Rastislav Mester – administratívny pracovník</p> <p>Ing. Gabriela Adamkovičová – externý projektový manažér</p>



# Úvod

Impulzom pre spracovanie Programu rozvoja mestskej časti Košice – Košická Nová Ves na roky 2015-2020 vrátane Akčného plánu, ako konkretizácia rozvojových zámerov mestskej časti k Programu rozvoja mesta Košice na roky 2015-2020 s výhľadom do roku 2025 je nové programové obdobie čerpania Európskych štrukturálnych fondov na roky 2014 -2020 prostredníctvom, ktorých má MČ možnosť čerpať finančné prostriedky zamerané na jednotlivé rozvojové aktivity. Program rozvoja MČ Košická Nová Ves je spracovaný v nadväznosti na strategický dokument - Program rozvoja mesta Košice na obdobie 2015 - 2020 s výhľadom do roku 2025, ktorý je vypracovaný v súlade so Zákonom o podpore regionálneho rozvoja č. 539/2008 Z. z. v znení Zákona č. 309/2014 Z. z. Zároveň vychádza z inštrukcií novej odporúčanej metodiky, určenej na spracovanie Programu rozvoja obcí, ktorá bola vypracovaná Ministerstvom dopravy, výstavby a regionálneho rozvoja.

Program rozvoja MČ Košická Nová Ves je dokument, ktorý obsahuje analýzu hospodárskeho rozvoja, sociálneho rozvoja, environmentálneho rozvoja a rozvoja kultúry mestskej časti, hlavné smery jej vývoja, ustanovenie cieľov a prvoradých potrieb:

- odstraňovať alebo zmierňovať nežiaduce rozdiely v úrovni hospodárskeho rozvoja, sociálneho rozvoja a územného rozvoja regiónov a zabezpečiť trvalo udržateľný rozvoj regiónov,
- zvyšovať ekonomickú výkonnosť, konkurencieschopnosť regiónov a rozvoj inovácií v regiónoch pri zabezpečení trvalo udržateľného rozvoja,
- zvyšovať zamestnanosť a životnú úroveň obyvateľov v regiónoch pri zabezpečení trvalo udržateľného rozvoja.
- zlepšenie dopravnej a technickej vybavenosti regiónu, inžinierskych stavieb, dobudovanie kanalizácie a vodovodu
- komplexné využívanie vnútorného rozvojového potenciálu územia – prírodných, kultúrnych, materiálnych, finančných, ľudských a inštitucionálnych zdrojov,
- rozvoj informatizácie a digitalizácie v regióne,
- rozvoj hospodárstva a podnikateľského prostredia v regióne s cieľom zvýšiť jeho produktivitu, optimalizovať štruktúru hospodárstva, vytvárať nové pracovné miesta a stabilizovať ohrozené pracovné miesta,
- rozvoj ľudských zdrojov vrátane zvyšovania vzdelanostnej úrovne, kvalifikácie a zlepšovania prípravy detí a mladých dospelých na trh práce,
- predchádzanie sociálneho vylúčenia a zmierňovanie jeho negatívnych dôsledkov, podporu rovnosti príležitostí na trhu práce a podporu znevýhodnených komunít,
- zlepšenie a rozvoj sociálnej infraštruktúry regiónu.

## Použitá metodológia

Predkladaný dokument nadväzuje na viaceré regionálne a národné strategické dokumenty. Program rozvoja MČ Košická Nová Ves vychádza a zároveň sa podieľa na napĺňaní cieľov Programu rozvoja mesta Košice, pričom sa opiera o metodiku, kde je uvedené, že



pri menších sídelných jednotkách je možné členiť samotné programy do troch oblastí. Vzhľadom na túto skutočnosť sa zvolila daná štruktúra, ktorá viaže projektové zámery na tieto tri oblasti: hospodárska, sociálna a environmentálna oblasť. Program rozvoja MČ Košická Nová Ves je v súlade s programami rozvoja mesta Košice, ktoré definujú ciele rozvoja mesta, opatrenia a súbory navrhovaných aktivít.

## Prehľad programov rozvoja mesta

Program	Ciele
Košice - mesto pracovných príležitostí	Vytvoriť podmienky pre vznik nových a udržanie existujúcich pracovných príležitostí prostredníctvom získavania externých investícií.
	Podporiť ekonomiku mesta a jeho širšieho regiónu podporou využívania potenciálu odvetví, ktoré vyvolajú ekonomický rast a diverzifikáciu.
Košice – bezpečné mesto	Zvýšiť ochranu života, zdravia a majetku pred poškodzovaním a ničením kriminálnou činnosťou.
	Znížiť zraniteľnosť a zvýšiť odolnosť mesta na zvláštne a mimoriadne udalosti (technologické a klimatické) prostredníctvom účinného riadenia rizík.
Košice - mesto kvalitnej dopravy	Zlepšiť dopravnú infraštruktúru, dopravné vybavenie, dopravné značenie a reguláciu dopravy v meste.
	Zvýšiť podiel mestskej hromadnej dopravy (MHD) a cyklodopravy voči individuálnej automobilovej doprave.
Košice – sociálne mesto	Mladým rodinám a jednotlivcom s nízkym príjmom zlepšiť vstup na trh práce.
	Skvalitniť sociálne služby a rozšíriť a inovovať ponuku ďalších podľa dopytu pre seniorov, dlhodobo chorých a zdravotne postihnutých občanov.
	Zlepšiť podmienky pre sociálnu inklúziu sociálne odkázaných a sociálne neprispôsobivých občanov.
Košice – mesto inovatívneho predprimárneho a primárneho vzdelávania	Zlepšiť kľúčové kompetencie žiakov skvalitňovaním podmienok a inovovaním výchovno-vzdelávacieho procesu v základných školách v meste.
	Zlepšiť výchovno-vzdelávací proces žiakov ZŠ so špeciálnymi výchovno-vzdelávacími



	potrebami: nadané a talentované deti, deti so zdravotným znevýhodnením, deti zo sociálne znevýhodneného prostredia a detí s poruchami učenia.
	Zvýšiť hrubú zaškolenosť detí v materských školách.
Košice – mesto kvalitného životného a prírodného prostredia	Skvalitniť životné a prírodné prostredie na území mesta.
Košice – mesto kultúry, športu a aktívneho oddychu	Zvýšiť možnosti a rozšíriť ponuku pre uspokojenie variabilných záujmov trávenia voľného času obyvateľmi a návštevníkmi mesta a zapojiť ich ako aktívnych účastníkov alebo divákov do kultúrno- športového diania v meste.
Košice - mesto využívajúce IKT pre efektívne spravovanie	Rozšíriť a skvalitniť elektronické informačné služby v samospráve mesta a zabezpečiť ich všeobecnú použiteľnosť.
	Optimalizovať a zjednodušiť výkon samosprávnych rozhodovacích procesov využívaním informačno-komunikačných technológií

Program rozvoja MČ Košická Nová Ves je vyústením úzkej spolupráce vedenia MČ miestnych obyvateľov a inštitúcií pôsobiacich v MČ. Prvotná fáza spracovania Programu rozvoja MČ Košická Nová Ves spočívala v zadefinovaní si jednotlivých cieľov, harmonogramu a rozdelenia úloh medzi členov pracovnej skupiny, ktorí sa podieľali na príprave dokumentu. V druhej fáze prípravy sme uskutočnili zber údajov od obyvateľov a významných inštitúcií pôsobiacich na území MČ. Ďalším podkladom pri tvorbe a príprave boli koncepčné materiály na miestnej úrovni (územný plán MČ, rozpočet, ex post hodnotenie predchádzajúceho obdobia), zároveň nám ako podklad slúžili štatistické údaje z verejne dostupných zdrojov.

Počas prípravnej fázy sme použili tieto metódy zapojenia verejnosti:

- O príprave Program rozvoja MČ Košická Nová Ves sme ich informovali prostredníctvom internetovej stránky [www.kosickanovaves.sk](http://www.kosickanovaves.sk), ďalej na úradnej tabuli a prostredníctvom miestneho rozhlasu.
- Uskutočnili sme prieskum verejnej mienky formou dotazníkov určených pre širokú verejnosť.
- Vedenie mestskej časti a miestni poslanci uskutočnili viacero rozhovorov s cieľom získania cenných podnetov a námetov, ktoré poslúžili ako jeden zo vstupných zdrojov pri definovaní strategických plánov našej MČ.



Ďalšou metódou pri definovaní jednotlivých strategických vízií boli uskutočnené brainstormingové stretnutia členov pracovnej skupiny za účasti externých expertov, ktoré sa uskutočnili v priestoroch miestneho úradu, ale aj v dotknutých častiach MČ. Vyústením tejto spolupráce bolo jasné zadefinovanie konkrétnych a zrealizovateľných strategických cieľov. Ďalším krokom bolo vyhodnotenie zozbieraných dotazníkov a jeho zverejnenie na internetovej stránke.

<b>Zoznam členov pracovnej skupiny</b>	
Gestor	Ing. Milan Lesňák – starosta MČ
Koordinátor	Viera Koščová, administratívny pracovník miestneho úradu
Administratívny pracovník	Ing. Rastislav Mester– referent MČ
Externý odborník	Ing. Gabriela Adamkovičová – externý projektový manažér
Zástupca vedenia MČ	Ján Pažim– zástupca starostu

### **Harmonogram procesu prípravy a tvorby**

<b>Program rozvoja MČ Košická Nová Ves - harmonogram</b>						
Termín	VII	VIII	IX	X	XI	XII
Úvod (zhodnotenie predchádzajúceho PHSR, dotazníkový prieskum)	X					
Analytická časť (vyhodnotenie dotazníkov, analýza počiatočného stavu)	X					
Strategická časť		X	X			
Programová časť		X	X			
Realizačná časť		X	X	X		
Finančná časť			X	X		
Záver (schválenie a zverejnenie Programu rozvoja MČ Košická Nová Ves)			X	X		





## Zhrnutie východiskových koncepčných dokumentov týkajúcich sa vymedzeného územia

Dokument Program rozvoja MČ Košická Nová Ves nadväzuje na tieto strategické dokumenty:

### *Na miestnej úrovni:*

- *Predchádzajúci Program hospodárskeho a sociálneho rozvoja MČ Košická Nová Ves (bolo uskutočnené ex-post hodnotenie tohto dokumentu a zároveň sa zapracovali nezrealizované projektové zámery do súčasného AP)*
- *Program rozvoja mesta Košice na roky 2015-2020 s výhľadom do roku 2025*
- *Územný plán mestskej časti*

### *Na regionálnej úrovni:*

- *Program hospodárskeho a sociálneho rozvoja Košického samosprávneho kraja v programovacom období 2016 – 2022, (Program rozvoja MČ Košická Nová Ves je v súlade s víziou Košického samosprávneho kraja, ktorou je vzájomná spolupráca jednotlivých aktérov z akademickej, podnikateľskej a verejnej obce s cieľom mobilizácie sociálneho kapitálu obyvateľov Košického kraja pri hľadaní riešení aktuálnych problémov v oblasti regionálneho rozvoja).*
- *Stratégia rozvoja vidieka Košického samosprávneho kraja*
- *Územný plán VÚC Košického kraja*
- *Regionálna inovačná stratégia*
- *Plán rozvoja a modernizácie ciest II. a III. triedy na území Košického samosprávneho kraja*
- *Koncepcia starostlivosti o tradičnú ľudovú kultúru*
- *Stratégia rozvoja kultúry v Košickom samosprávnom kraji*
- *Stratégia vo vzťahu k marginalizovaným skupinám KSK*
- *Energetická politika Košického samosprávneho kraja*
- *Koncepcia nakladania s odpadmi v Košickom kraji*
- *Rozvojový plán Slovensko - Východ*

### *Na národnej úrovni:*

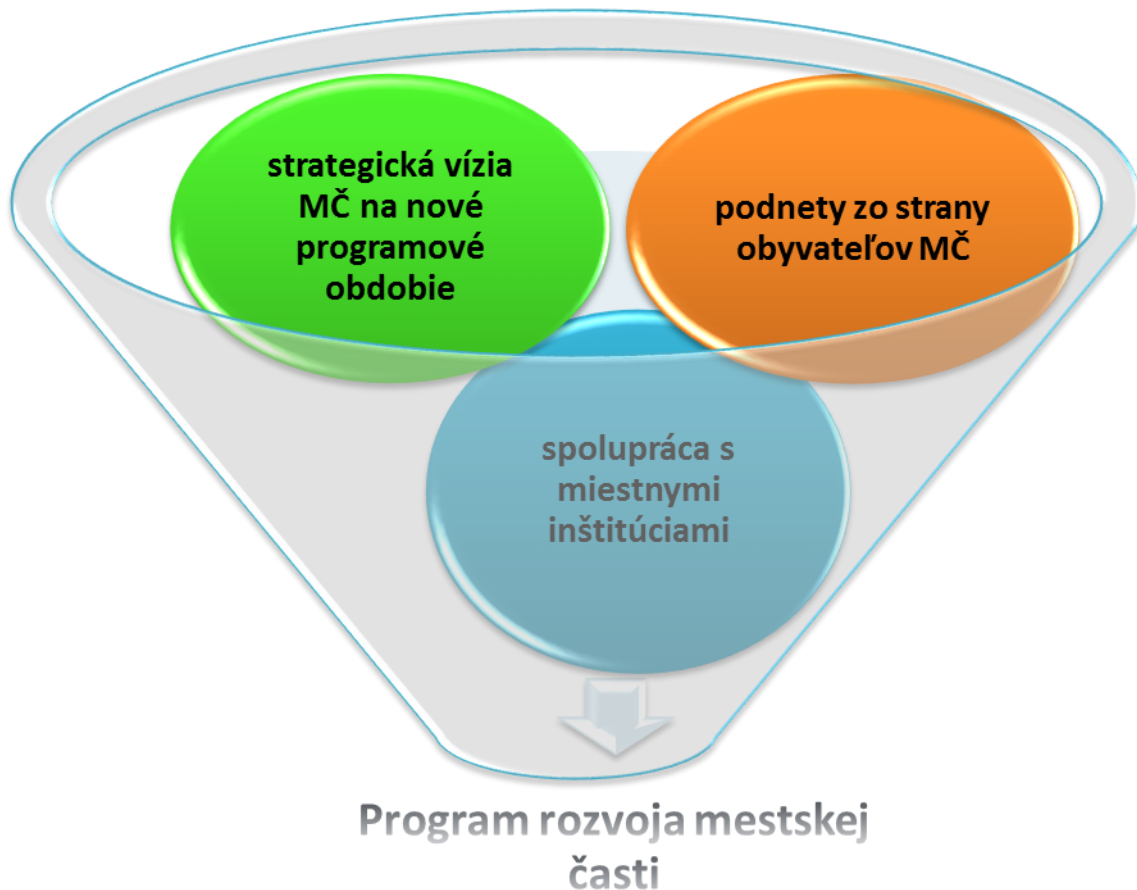
- *Program rozvoja vidieka Slovenskej republiky na roky 2014 – 2020*
- *Analýza rozvojového potenciálu regiónov SR a ich územných rozdielov s priemetom na koncentráciu EŠIF v Partnerskej do SR na roky 2014 – 2020*
- *Pozičný dokument Komisie k vypracovaniu Partnerskej dohody a programov na Slovensku na roky 2014 – 2020*
- *Partnerská dohoda SR na roky 2014 – 2020*
- *Stratégia Slovenskej republiky pre integráciu Rómov do roku 2020*
- *Stratégia rozvoja cestovného ruchu do roku 2020*



- **Národná stratégia rozvoja cyklistickej dopravy a cykloturistiky v Slovenskej republike**
- **Koncepcia štátnej bytovej politiky do roku 2020**
- **Strategický plán rozvoja dopravnej infraštruktúry SR do roku 2020**
- **Strategický plán rozvoja a údržby ciest II. a III. Triedy**
- **Stratégia Európa 2020**
- **Národná stratégia regionálneho rozvoja SR**
- **Stratégia protipovodňovej ochrany do roku 2020**
- **Stratégia adaptácie SR na nepriaznivé dôsledky zmeny klímy**
- **ATLAS rómskych komunít na Slovensku**



# Analytická časť



## Analytická časť – SWOT analýza

Silné stránky	Slabé stránky
<ul style="list-style-type: none"> <li>• výhodná strategická poloha MČ, blízkosť mesta Košice</li> <li>• dostatok voľnej kvalifikovanej pracovnej sily</li> <li>• ochota zo strany samosprávy riešiť zlú ekonomickú a sociálnu situáciu miestneho obyvateľstva</li> <li>• záujem o integráciu rómskej komunity do života majoritnej spoločnosti</li> <li>• zvýšený záujem o osídľovanie a budovanie rodinných domov</li> <li>• výborná spolupráca s ostatnými mestskými časťami</li> <li>• bohatosť lesného fondu v okolí MČ</li> <li>• plynofikácia MČ – 100%</li> <li>• dostatok voľných priestorov na výstavbu rekreačno-športových plôch, oddychových zón a individuálnej bytovej výstavby</li> <li>• dostupnosť internetu a káblovej televízie</li> <li>• dostupnosť mobilných sietí</li> <li>• dostupnosť kvalitnej pitnej vody z miestnych studní</li> <li>• ochota spolupráce miestneho obyvateľstva pri rozvoji MČ</li> <li>• dobrá spolupráca s prevádzkovateľmi miestnych záhradkárskych oblastí</li> <li>• existujúce projektové dokumentácie na viaceré investičné zámery MČ</li> </ul>	<ul style="list-style-type: none"> <li>• kapacitne nedostačujúca a technologicky zastarala ČOV</li> <li>• nedobudovaná základná technická infraštruktúra – kanalizácia, dlhodobá vysoká nezamestnanosť</li> <li>• havarijný stav vodovodu, nutná rekonštrukcia</li> <li>• absencia kultúrneho domu (prestavba a rekonštrukcia „Družstevného domu“, ako ideálneho miesta na realizáciu kultúrno-spoločenských aktivít)</li> <li>• nedostatok vhodných športovísk a detských ihrísk, absencia multifunkčného ihriska</li> <li>• zlý technický stav miestneho futbalového štadiónu</li> <li>• zlý stav chodníkov a miestnych komunikácií</li> <li>• absencia oddychových zón pre deti mládež, mladé rodiny, matky na materskej dovolenke a pre dôchodcov</li> <li>• zlý stav rigolov</li> <li>• absencia optickej, digitálnej siete</li> <li>• nedostatočná prevencia voči kriminalite a možným protispoločenským konaniam</li> <li>• sociálna izolácia obyvateľov z MRK</li> <li>• absencia komunitného centra</li> <li>• existujúce predsudky a diskriminácia zo strany majoritného obyvateľstva</li> <li>• pokles kvality života v regióne spôsobený stagnáciou lokálneho priemyslu</li> <li>• nízka úroveň kultúrno-spoločenského a športového vyžitia</li> </ul>



Príležitosti	Ohrozenia
<ul style="list-style-type: none"> <li>• využitie čerpania štrukturálnych fondov EÚ</li> <li>• potenciál rozvoja cestovného ruchu a agroturistiky</li> <li>• vybudovanie cyklotrás a rozvoj turistiky</li> <li>• podpora výstavby nájomných bytov pre sociálne znevýhodnených obyvateľov</li> <li>• podpora zhodnocovania odpadov a separovaného zberu</li> <li>• plánovaná výstavba rozsiahleho športovo-rekreačného areálu</li> <li>• revitalizácia okolia prírodného prameňa Čorgov</li> <li>• potreba dobudovania nových vetiev miestnych komunikácií a chodníkov</li> <li>• zlepšenie dostupnosti mestskej hromadnej dopravy</li> <li>• zlepšiť informovanosť miestnych obyvateľov a príležitostiach, dianií a podujatí v mestskej časti</li> <li>• záujem o integráciu rómskej komunity do života majoritnej spoločnosti</li> <li>• rozšírenie miestnych komunikácií na nové investičné územia v katastri MČ</li> <li>• znalosť regiónu</li> <li>• strategické postavenie MČ (blízkosť medzinárodnej cesty, smerujúcej na Ukrajinu)</li> <li>• zvýšenie bezpečnosti MČ prostredníctvom kamerového systému</li> </ul>	<ul style="list-style-type: none"> <li>• ekonomicky stagnujúci región – pretrvávanie negatívnych dopadov hospodárskej krízy</li> <li>• slabá osвета v oblasti ochrany životného prostredia</li> <li>• nebezpečenstvo prírodných katastrof, predovšetkým opakovaných lokálnych podvodní</li> <li>• nárast produkcie komunálneho odpadu</li> <li>• sociálna izolácia obyvateľov z MRK</li> <li>• existujúce predsudky a diskriminácia zo strany majoritného obyvateľstva</li> <li>• dlhodobá vysoká nezamestnanosť</li> </ul>



## História MČ Košická Nová Ves

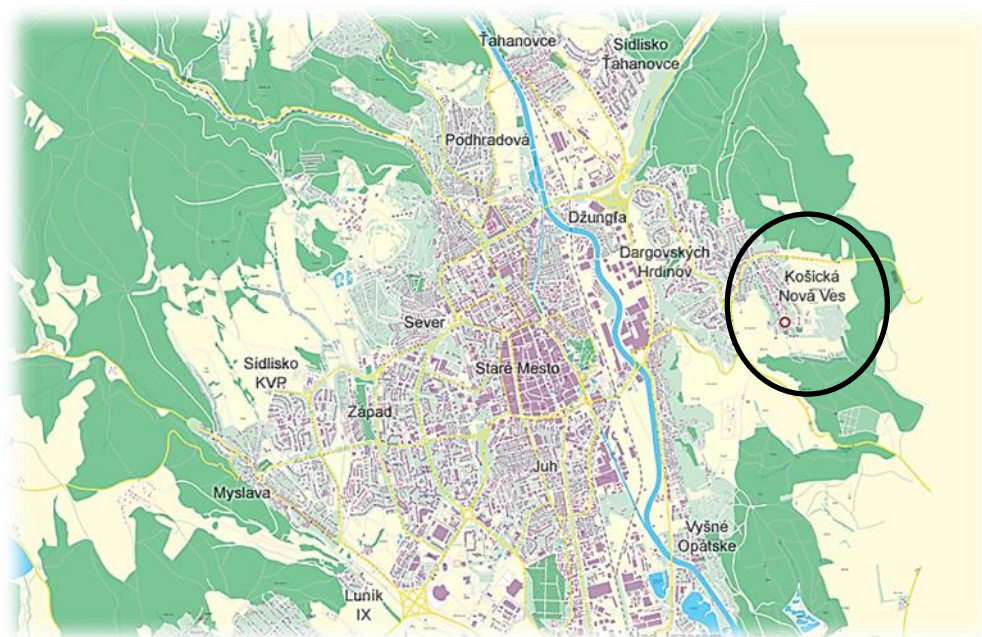
Mestská časť leží vo východnej časti Košíc na miernej výšine medzi údolím rieky Torysy a údolím rieky Hornád v Košickej kotline. Cez mestskú časť preteká Novoveský potok, ktorý je prítokom spomínanej rieky Torysa. Územie mestskej časti patrilo od stredoveku do majetku slobodného kráľovského mesta Košice s ktorým ho spájala až do dnešných dní známa Sečovská cesta, s neskorším pokračovaním až do Michaloviec.

V minulosti patrila MČ do Abovskej stolice neskôr Abovskej župy. V súčasnosti patrí mestská časť do Košického kraja a nachádza sa vo východnej časti mesta Košice. Na severe hraničí s mestskou časťou Dargovských hrdinov na západe s časťou Vyšné Opátske a na juhu s časťou Krásna. Na východe potom s obcami Zdoňa a Košické Olšany.

Prvá písomná zmienka o MČ pochádza z roku 1771, keď jágerský biskup Karol Esterházy v zápisnici z vizitácie uvádza existenciu kostola postaveného z kameňa r. 1297 v usadlosti Cassa Újfalu, ktorá poukazuje na výstavbu tunajšieho Kostola sv. Ladislava. Ďalším dokumentom, ktorý potvrdzuje existenciu MČ, je súpis desiatkov, ktoré vyberal pápežský legát Ruffinus pre pápeža Jána XXII zAvignonu v rokoch 1317 až 1337. Dokument konštatuje: "Tiež Mikuláš z Novej Vsi (Nicolaus de Nova Villa) z tretej časti kostola má zaplatiť 6 grošov...". MČ Košická Nová Ves bola poddanským majetkom mesta Košice. Historický vývoj výrazne poznamenal prílev Maďarov, ktorí utiekali pred tatárskymi vpádmi, príchod nemeckých kolonistov a viacero pohrôm. V roku 1427 tu bolo zapísaných 20 hospodárstiev. V rokoch 1709 - 1710 sa vplyvom stavovských protihabsburských povstaní Františka II. Rákociho MČ takmer vyľudnila. Ostali tu len štyria poddaní a jeden želiar. Košický magistrát pristúpil k ďalšiemu zaľudneniu MČ o sto rokov neskôr. V roku 1826 mala Košická Nová Ves 684 obyvateľov. V roku 1896 tu stálo 152 domov s 1160 obyvateľmi. Zrušením poddanstva v roku 1848 sa Košická Nová Ves stala samostatnou obcou. V roku 1851 ju Fényes spomína ako slovenskú dedinu s 855 obyvateľmi. Počas obdobia 1938 - 1945 bola MČ pričlenená k Maďarsku. Ku Košiciam ako mestská časť bola pričlenená 1. augusta 1968. Názov MČ sa vyvíjal podľa historických období od r. 1297 - Cassa Új Falu, r. 1317 - Nova Villa, r. 1773 - Kassa-Új-Falu, Kossiczka Nowa Wes, r. 1808 - Kassa-Újfalu, Neudorf, Nowá Wes, r. 1863 – Kassaújfalu, r. 1920 - Košická Nová Ves. Obyvateľstvo sa v minulosti venovalo poľnohospodárstvu a pestovaniu viniča. Choroba viniča, ale všetky vinice zničila, a tak si obyvateľstvo muselo nájsť náhradný zdroj obživy. Zameralo na chov ošípaných, obchodovanie s nimi, na výsek mäsa a rôznych údenárskych výrobkov. Známa šunka, klobásky, majoše a najmä zvláštne spracované škvarky priniesli novovešťanom prezývku „škvarkare“. Dôkazom o týchto činnostiach je aj miestny erb. Doplnkovým zdrojom zárobku bolo zásobovanie košického trhu mliekom a predajom koláčov. Mäsiarski majstri z Košickej Novej Vsi boli známi nielen svojim majstrovstvom, ale aj vzdelaním. V období prevládajúcej negramotnosti vedeli písať a počítať. V súčasnosti je obyvateľstvo



prostredníctvom Mestskej hromadnej dopravy plne napojené na mesto Košice. V MČ je škola postavená v 70. rokoch a tiež Detský domov z 80. rokov



Grafické znázornenie polohy MČ Košická Nová Ves

## Ľudské zdroje

### Demografické údaje mestskej časti

Úroveň sociálneho rozvoja charakterizuje niekoľko ukazovateľov, medzi ktoré patrí aj demografická situácia a zloženie obyvateľstva. Štruktúry obyvateľstva sú výsledkom základných demografických procesov reprodukcie, či už prirodzených (pôrodnosť, úmrtnosť) alebo mechanických (sťahovanie) a sú statickými charakteristikami populácie. Predstavujú základné fakty na podporu rozhodovania v súvislosti s rozvojom ľudskej spoločnosti. Je dôležité vymedziť demografické trendy a v rámci nich aj náboženskú, národnostnú a vzdelanostnú štruktúru obyvateľstva.

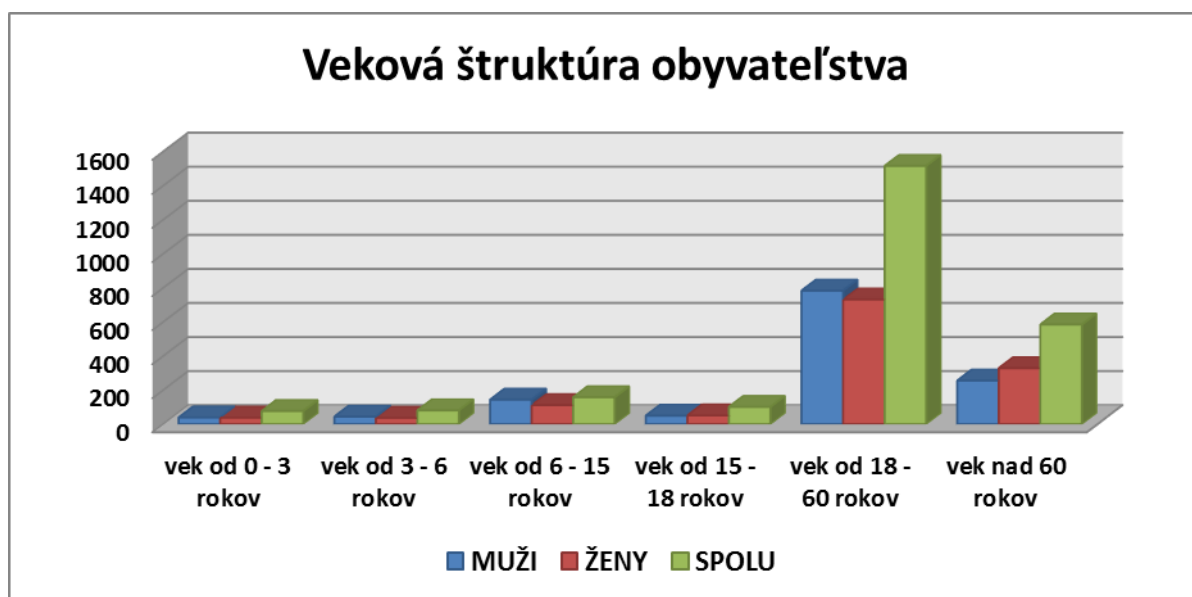
### Štruktúra obyvateľstva podľa veku a pohlavia

Dôležitou charakteristikou ľudských zdrojov je veková štruktúra obyvateľstva v kategóriách predproduktívny (0-14 rokov), produktívny (15-65 rokov) a poproduktívny vek (65 a viac rokov). Veková štruktúra je základným ukazovateľom pre posúdenie budúceho vývoja populácie. Najväčší podiel pripadá na obyvateľov v produktívnom veku - 61,81 % obyvateľov, najmenší podiel na obyvateľov pripadá v predproduktívnom veku – 12,08 % obyvateľov.

Tabuľka 1 Veková štruktúra obyvateľstva

VEKOVÉ ZLOŽENIE OBYVATEĽSTVA	MUŽI	ŽENY	SPOLU
vek od 0 - 3 rokov	39	38	77
vek od 3 - 6 rokov	44	37	81
vek od 6 - 15 rokov	144	112	158
vek od 15 - 18 rokov	50	51	101
vek od 18 - 60 rokov	784	732	1516
vek nad 60 rokov	256	329	585

Zdroj: mestská časť, vlastné spracovanie



## Štruktúra obyvateľstva podľa národnosti

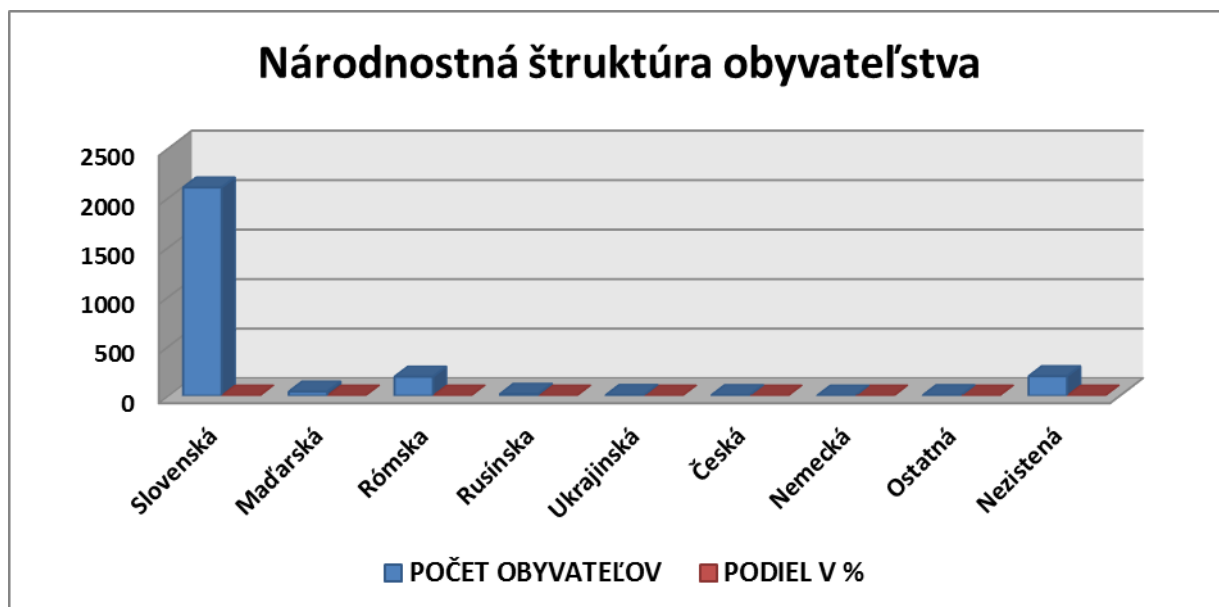
Podľa výsledkov sčítania môžeme obyvateľstvo hodnotiť aj z hľadiska národnostnej a religióznej štruktúry. Z pohľadu národnostného zloženia na území Košickej Novej Vsi prevládajú obyvatelia slovenskej národnosti, nakoľko až 81,80 % obyvateľov sa hlási k slovenskej národnosti, ďalej 7,47 % k rómskej národnosti a 10,73 % obyvateľov sa hlásim k ostatným národnostiam.



Tabuľka 2 Národnostná štruktúra obyvateľstva

NÁRODNOSŤ	POČET OBYVATEĽOV	PODIEL V %
Slovenská	2103	81,80%
Maďarská	41	1,59%
Rómska	192	7,47%
Rusínska	19	0,74%
Ukrajinská	7	0,27%
Česká	6	0,23%
Nemecká	1	0,04%
Ostatná	5	0,19%
Nezistená	197	7,66%

Zdroj: Štatistický úrad Slovenskej republiky, SODB 2011



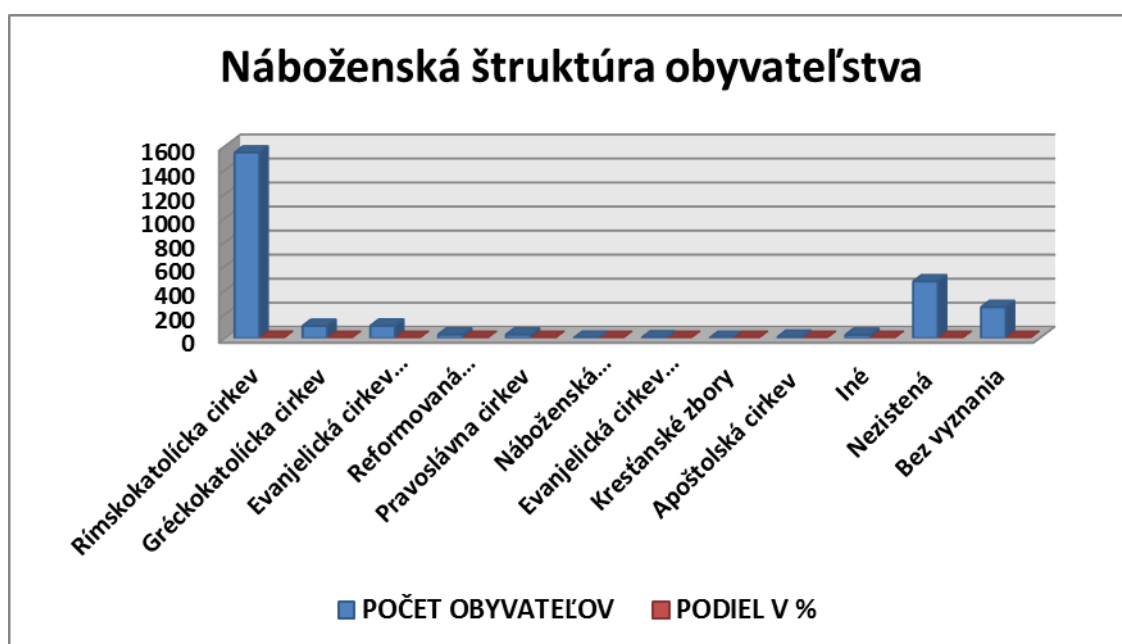
## Štruktúra obyvateľstva podľa náboženstva

Z hľadiska náboženského vyznania je štruktúra obyvateľstva rôznorodá. Napriek tomu možno tvrdiť, že rímskokatolícka cirkev je dominujúcim vierovyznaním v Košickej Novej Vsi. Pri sčítaní obyvateľov sa k nej hlásilo viac ako polovica obyvateľov (60,02 %). Na druhej strane 10 % obyvateľov je bez vyznania, prípadne sa k žiadnemu náboženstvu neprihlásili. Menšie zastúpenie majú ostatné cirkvi, ako je uvedené v tabuľke č. 3.

Tabuľka 3 Náboženská štruktúra obyvateľstva

NÁBOŽENSTVO	POČET OBYVATEĽOV	PODIEL V %
Rímskokatolícka cirkev	1543	60,02%
Gréckokatolícka cirkev	101	3,93%
Evanjelická cirkev augsburského vyznania	102	3,97%
Reformovaná kresťanská cirkev	29	1,13%
Pravoslávna cirkev	29	1,13%
Náboženská spoločnosť Jehovovi svedkovia	1	0,04%
Evanjelická cirkev metodistická	3	0,12%
Kresťanské zbory	0	0,00%
Apoštolská cirkev	9	0,35%
Iné	26	1,01%
Nezistené vyznanie/cirkev	471	18,32%
Bez vyznania	257	10,00%

Zdroj: Štatistický úrad Slovenskej republiky, SODB 2011



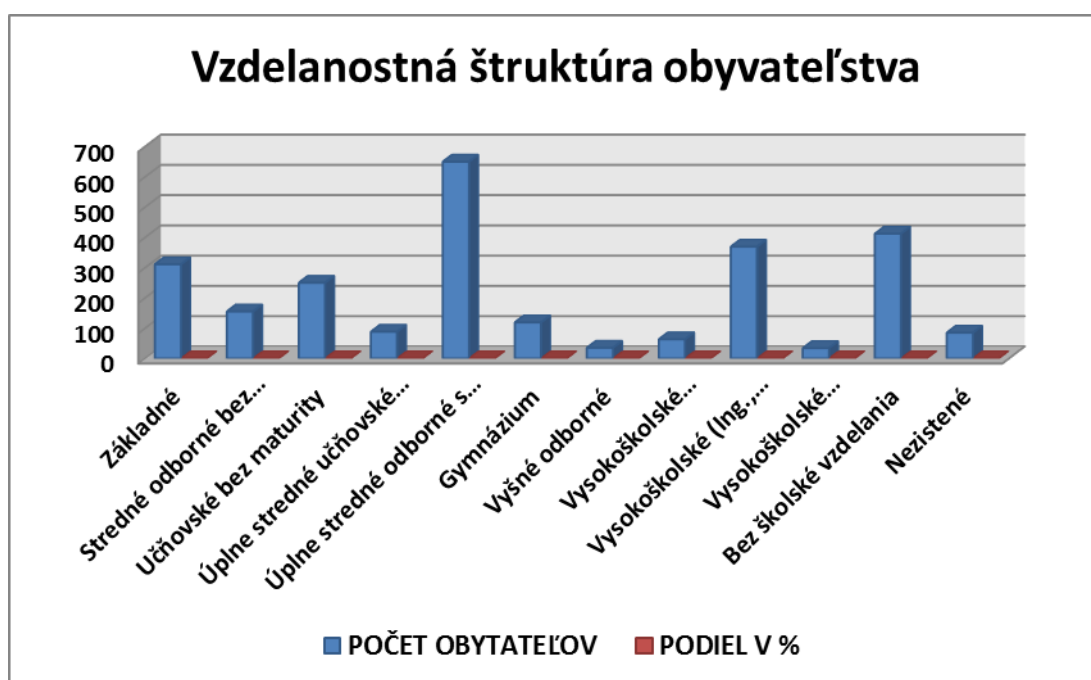
## Štruktúra obyvateľstva podľa vzdelania

Úroveň vzdelanosti populácie sa v súčasnej etape socioekonomického rozvoja stáva jedným z predpokladov, ktoré významným spôsobom vplývajú na celkovú schopnosť rozvoja územia. Na predmetnom území má takmer polovica obyvateľov stredoškolské vzdelanie a to hlavne stredné odborné s maturitou. Vysokoškolsky vzdelaní obyvatelia mestskej časti nadobudli prevažne vysokoškolské vzdelanie 2. stupňa (14,35 %). Celkovo má vysokoškolské vzdelanie dosiahnuté 18,12 % obyvateľov.

Tabuľka 4 Vzdelanostná štruktúra obyvateľstva

NAJVYŠŠIE DOSIAHNUTÉ VZDELANIE	POČET OBYTATEĽOV	PODIEL V %
Základné	311	12,10%
Stredné odborné bez maturity	155	6,03%
Učňovské bez maturity	250	9,72%
Úplne stredné učňovské s maturitou	88	3,42%
Úplne stredné odborné s maturitou	650	25,28%
Gymnázium	119	4,63%
Vyšné odborné	35	1,36%
Vysokoškolské (bakalárske)	63	2,45%
Vysokoškolské (Ing., Mgr.,...)	369	14,35%
Vysokoškolské (doktorandské)	34	1,32%
Bez školské vzdelania	412	16,02%
Nezistené	85	3,31%

Zdroj: Štatistický úrad Slovenskej republiky, SODB 2011



## Ekonomická aktivita obyvateľstva

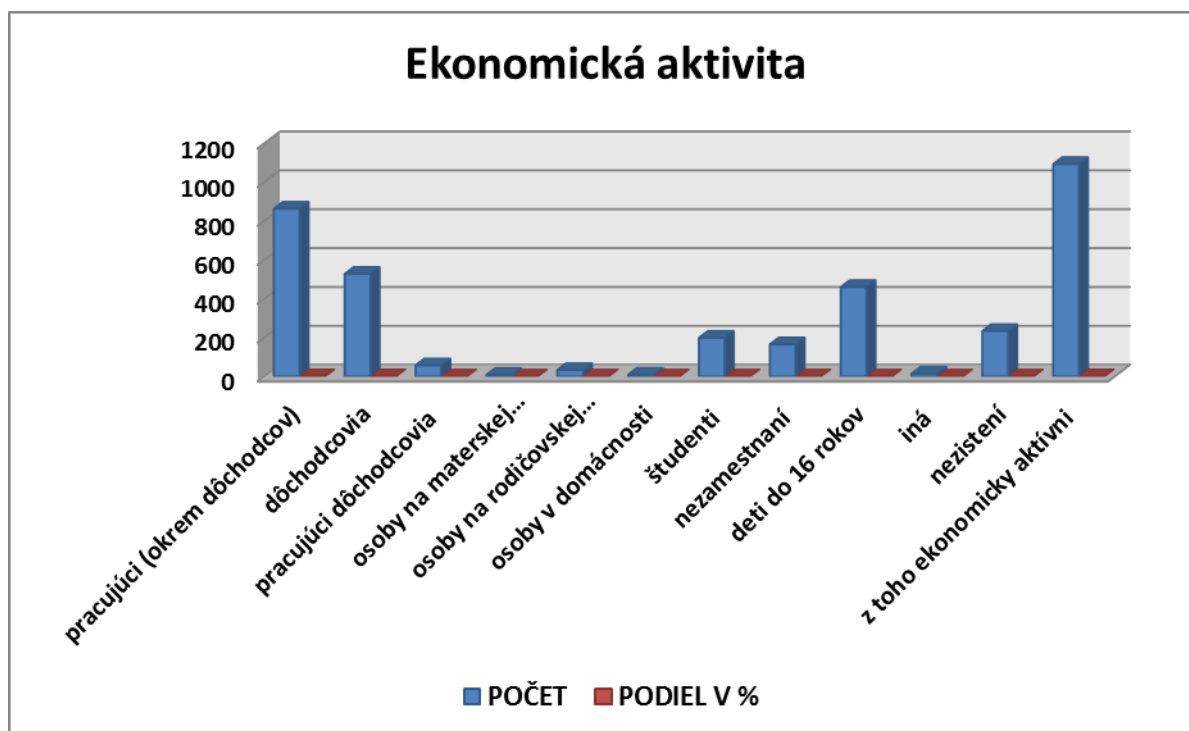
Jednou zo základných sociálno-ekonomických klasifikácií triedenia obyvateľstva je ekonomická aktivita. Z tohto hľadiska možno obyvateľstvo rozdeliť na ekonomicky aktívne a neaktívne. Zamestnanosť obyvateľstva zaraďujeme medzi demografické ukazovatele, pretože na základe zmapovania zamestnanosti možno posúdiť, koľko obyvateľov v MČ je ekonomicky aktívnych, koľko obyvateľov sa nachádza na materskej dovolenke, koľko je dôchodcov a koľko sa nachádza v MČ nezamestnaných. Stupeň ekonomickej aktivity

obyvateľstva závisí od viacerých faktorov, z nich najdôležitejším faktorom je veľkosť skupiny obyvateľstva v produktívnom veku (15 -64 rokov). Na predmetnom území je viac ako polovica obyvateľov v produktívnom veku. Tabuľka č. 5 znázorňuje percentuálny podiel ekonomicky aktívnych obyvateľov.

Tabuľka 5 Ekonomická aktivita

EKONOMICKÁ AKTIVITA	POČET	PODIEL V %
pracujúci (okrem dôchodcov)	863	33,57%
dôchodcovia	528	20,54%
pracujúci dôchodcovia	57	2,22%
osoby na materskej dovolenke	8	0,31%
osoby na rodičovskej dovolenke	33	1,28%
osoby v domácnosti	9	0,35%
študenti	199	7,74%
nezamestnaní	165	6,42%
deti do 16 rokov	460	17,89%
iná	15	0,58%
nezistení	234	9,10%
z toho ekonomicky aktívni	1093	42,51%

Zdroj: Štatistický úrad Slovenskej republiky, SODB 2011



# Strategická časť

Kapitola je zameraná na stratégiu rozvoja mestskej časti pri zohľadnení jej vnútorných špecifik. Určuje hlavné ciele a priority rozvoja mestskej časti pri rešpektovaní princípov regionálnej politiky v záujme dosiahnutia vyváženého udržateľného rozvoja územia.

Strategická časť Programu rozvoja MČ Košická Nová Ves priamo nadväzuje na analytickú časť, ktorá cez popísané oblasti predstavuje komplexnú analýzu MČ. Je v súlade so strategickým dokumentom: Program rozvoja mesta Košice. Predkladaná časť Programu rozvoja MČ Košická Nová Ves sa zameriava na stratégiu rozvoja mestskej časti, so zohľadnením dostupných dát (štatistický úrad, výstupy z dotazníkov), ale aj relevantných informácií získaných od miestnych aktérov, cez tzv. mäkké dáta (očakávaní obyvateľov samosprávy).

Vychádzajúc zo skúseností a relevantnej dokumentácie, ktorá stojí za vytvorením Programu rozvoja MČ Košická Nová Ves, je pre definovanie miestnej rozvojovej stratégie nevyhnutné pochopiť aj prognostické varianty rozvoja územných celkov vyššej úrovne. Tie je potrebné zapracovať nielen z hľadiska strednodobého, ale aj dlhodobého horizontu. Tieto východiská prognózy budúceho vývoja sú prezentované v strategických dokumentoch národnej a nadnárodnej úrovne. Najvyšší dokument predstavuje Stratégia Európa 2020, ktorá sa premieta aj do opatrení regionálnej politiky, podporujúcich rozvoj jednotlivých regiónov Slovenska.

Ide o víziu európskeho sociálneho trhového hospodárstva v 21. storočí, definuje ciele, ktoré sa majú do roku 2020 naplniť pričom pre jednotlivé ciele stanovuje ukazovatele na ich hodnotenie. Základom tejto stratégie sú tri vzájomne sa doplňujúce priority, ktoré je možné preniesť aj na lokálnu úroveň – úroveň obcí:

1. **Inteligentný rast** – vytvorenie hospodárstva založeného na znalostiach a inovácii,
2. **Udržateľný rast** – podpora ekologickejšieho a konkurencieschopnejšieho hospodárstva, ktoré efektívne využíva zdroje,
3. **Inkluzívny rast** – podpora hospodárstva s vysokou mierou zamestnanosti, ktoré zabezpečí sociálnu a územnú súdržnosť.

Pri spracovaní Strategickkej časti Programu rozvoja MČ Košická Nová Ves boli v plnej miere akceptované najvýznamnejšie rozvojové dokumenty týkajúce sa územia mestskej časti – Partnerská dohoda Slovenskej republiky na roky 2014-2020, ako aj s Národná stratégia regionálneho rozvoja SR (schválený uznesením Vlády SR č. 222 zo 14. mája 2014), Program hospodárskeho a sociálneho rozvoja Košického samosprávneho kraja, Územný plán



Košického samosprávneho kraja pričom kľúčovým dokumentom, ktorý vymedzuje rámec strategickej časti je zákon č. 539/2008 Z. z. o podpore regionálneho rozvoja:

*Zákon č. 539/2008 Z. z. o podpore regionálneho rozvoja definuje Program rozvoja obce nasledovne v § 8:*

### **Program rozvoja obce**

**(1)** Program rozvoja obce je strednodobý rozvojový dokument, ktorý je vypracovaný v súlade s cieľmi a prioritami ustanovenými v národnej stratégii a zohľadňuje ciele a priority ustanovené v programe rozvoja vyššieho územného celku, na území ktorého sa obec nachádza, a je vypracovaný podľa záväznej časti územnoplánovacej dokumentácie obce.

**(2)** Vypracovanie programu rozvoja obce zabezpečuje obec pri uplatnení partnerstva.

**(3)** Program rozvoja obce vytvorený v rámci partnerstva pozostáva z

**a)** analytickej časti, ktorá obsahuje komplexné hodnotenie a analýzu východiskovej situácie obce, odhad jej budúceho vývoja, možné riziká a ohrozenia vo väzbe na existujúce stratégie a koncepcie a využívanie vnútorného potenciálu územia, jeho limitov a rozvoja, definovanie podmienok udržateľného rozvoja obce,

**b)** strategickej časti, ktorá obsahuje stratégiu rozvoja obce pri zohľadnení jej vnútorných špecifik a určí hlavné smery, priority a ciele rozvoja obce rešpektovaním princípov regionálnej politiky s cieľom dosiahnutia vyváženého udržateľného rozvoja územia,

**c)** programovej časti, ktorá obsahuje najmä zoznam opatrení a aktivít na zabezpečenie realizácie programu rozvoja obce,

**d)** realizačnej časti, ktorá je zameraná na popis postupov inštitucionálneho zabezpečenia formou partnerstva a organizačné zabezpečenie realizácie programu rozvoja obce, systém monitorovania a hodnotenia plnenia programu rozvoja obce s ustanovením merateľných ukazovateľov, vecný a časový harmonogram realizácie programu rozvoja obce formou akčných plánov, a

**e)** finančnej časti, ktorá obsahuje finančné zabezpečenie jednotlivých opatrení a aktivít, inštitucionálnej a organizačnej stránky realizácie programu rozvoja obce.

**(4)** Aktualizácia programu rozvoja obce sa vypracúva podľa potreby.

**(5)** Program rozvoja obce a jeho aktualizáciu schvaľuje obecné zastupiteľstvo.

**(6)** Schválenie programu rozvoja obce a príslušnej územnoplánovacej dokumentácie, ak jej spracovanie vyžaduje osobitný predpis, je podmienkou na predloženie žiadosti obce o poskytnutie dotácie zo štátneho rozpočtu a z doplnkových zdrojov podľa § 4 ods. 2.

*Pôsobnosť obcí pri podpore regionálneho rozvoja zákon č. 539/2008 Z. z. o podpore regionálneho rozvoja definuje nasledovne v § 12:*

Obec vo svojej pôsobnosti na účely podpory regionálneho rozvoja

**a)** analyzuje a hodnotí úroveň rozvoja svojho územia a jeho častí, zabezpečuje jeho trvalo udržateľný hospodársky rozvoj, sociálny rozvoj a územný rozvoj,



- b)** zabezpečuje a koordinuje vypracovanie a realizáciu programu rozvoja obce alebo spoločného programu rozvoja obcí, pravidelne ho monitoruje a každoročne do 31. mája zasiela príslušnému vyššiemu územnému celku správu o jeho plnení a zabezpečuje súlad programu rozvoja obce alebo spoločného programu rozvoja obcí s územnoplánovacou dokumentáciou, ak jej spracovanie vyžaduje osobitný predpis,
- c)** spolupracuje s vyšším územným celkom, na území ktorého sa obec nachádza, na príprave a realizácii programu rozvoja vyššieho územného celku a na účely evidencie poskytuje vyššiemu územnému celku program rozvoja obce,
- d)** podieľa sa na plnení úloh, ktoré súvisia so zameraním podpory regionálneho rozvoja podľa § 3, v spolupráci s ministerstvom a ostatnými sociálno-ekonomickými partnermi, ktorí sa nachádzajú na území obce,
- e)** vytvára podmienky na vznik a rozvoj územnej spolupráce a partnerstiev,
- f)** spolupracuje s ďalšími obcami, regiónmi a územnými celkami alebo s orgánmi iných štátov, ktoré plnia funkcie územnej samosprávy,
- g)** podporuje rozvoj podnikateľských aktivít potrebných na rozvoj obce.

**Súčasťou predloženej strategicko-časťi dokumentu je strategická vízia, formulácia a návrh stratégie rozvoja a formulácia cieľov v hospodárskej, sociálnej a environmentálnej oblasti.**

## **Strategická vízia a strategický cieľ mestskej časti**

Vízia predstavuje očakávaný stav, ktorý má MČ zo strednodobého hľadiska dosiahnuť. Definuje rámec pre vymedzenie strategických cieľov a priorít na obdobie budúcich 7 rokov pričom popisuje aj postupy na ich dosiahnutie. Vízia MČ Košická Nová Ves predstavuje opis ideálneho stavu, ktorý si obyvatelia MČ prajú dosiahnuť a aktívnym systematickým prístupom sa chcú blížiti k jej naplneniu.

Na základe komplexnej analýzy východiskového (súčasného) stavu, súboru kvalitatívnych a kvantitatívnych dát, analýzy silných a slabých stránok územia a identifikácii hlavných faktorov smerujúcich k rozvoju územia, pochopením väzieb územia a zohľadnením faktorov podporujúcich rast resp. rozvoj územia a na základe funkcií, ktoré MČ v súčasnosti plní je **strategická vízia** MČ Košická Nová Ves formulovaná nasledovne:

**„Mestská časť Košice – Košická Nová Ves je - miestom s kvalitným prostredím pre život, pričom využíva svoje danosti na prospech trvalo udržateľného hospodárskeho, sociálneho a územného rozvoja.“**

Naplnenie vízie vychádza z predpokladu naplnenia strategického cieľa MČ, ktorý je možno zdefinovať nasledovne:



*„Aktívnym cieľovo orientovaným prístupom na základe využitia vnútorného potenciálu mestskej časti a všetkých možností jej rozvoja neustále zvyšovať kvalitu života obyvateľov, tak aby sa MČ stala atraktívnym a zdravým prostredím pri rešpektovaní princípov trvalo udržateľného rozvoja“.*

## **Stratégia rozvoja**

Zámerom tejto časti programu je zdefinovať priority a opatrenia, ktoré s určitosťou povedú priamo k naplneniu stanovenej vízie, pričom tieto priority a návrhy nemusia spadať len do kompetencie mestskej časti. V tejto časti je dôležité ich explicitne vymedziť, a pomenovať tak, aby ich bolo možné zapracovať do plánu plnenia.

Pri opatreniach, ktoré nie sú priamo v kompetencii MČ, je dôležité aby boli presne sformulované do takej podoby, v akej ich MČ bude môcť začleniť do vyšších strategických zámerov napr. Program rozvoja mesta Košice, resp. Program rozvoja Košického samosprávneho kraja.

Stratégia rozvoja MČ Košická Nová Ves vychádza z aktualizovanej Národnej stratégie regionálneho rozvoja Slovenskej republiky a nadväzuje na Priority a ciele stratégie rozvoja Košického kraja, kde sa uvádza, že „Košický kraj je ostatný vidiecky, pomaly rastúci región SR, s dlhodobou vysokou mierou nezamestnanosti, vysokým stupňom pripravenosti na inovácie, priemerne atraktívny a konkurencieschopný, ale rozvíjajúci sa a konvergujúci mimo centra rozvojových aktivít EÚ a s možnosťou cezhraničnej spolupráce s Maďarskou republikou a Ukrajinou“.

Naplnenie dlhodobej vízie a dosiahnutie strategického cieľa národnej stratégie je rozložené do piatich prioritných oblastí, ktoré by sa mali stať jej základnými piliermi realizácie. Základné prioritné oblasti sú vymedzené nasledovne:

**Prioritná oblasť 1 : Veda, výskum a inovácie**

**Prioritná oblasť 2 : Ľudské zdroje**

**Prioritná oblasť 3 : Zamestnanosť**

**Prioritná oblasť 4 : Konkurencieschopnosť, rast a podnikateľské prostredie**

**Prioritná oblasť 5 : Životné prostredie - zmeny klímy, obnoviteľné energetické zdroje**

Vyššie uvádzané prioritné oblasti Národnej stratégie regionálneho rozvoja (zároveň 5 prioritných oblastí KSK) je premietnutých do navrhovaných priorit v stratégii rozvoja MČ, pričom sú prispôsobené podmienkam miestnej samosprávy tak, že PO 1, 3,4 z Národnej stratégie RR sú v Akčnom pláne MČ Košická Nová Ves zjednotené do Prioritnej oblasti **Hospodárska politika**, PO 2 predstavuje Prioritnú oblasť **Sociálna politika** a PO 5 predstavuje Prioritnú oblasť **Environmentálna politika**.





Pre naplnenie definovanej vízie si MČ Košická Nová Ves stanovila tri hlavné rozvojové oblasti a v rámci nich nasledovné priority:



A.) **Hospodárska oblasť** – táto prioritná oblasť pozostáva zo štyroch priorít:

- ✓ podnikateľské prostredie a cestovný ruch (podpora podnikania v MČ, podpora miestnych SZČO, budovanie a podpora cestovného ruchu ),
- ✓ dopravná infraštruktúra a komunikácie (rekonštrukcia miestnych komunikácií, výstavba parkovísk, výstavba a rekonštrukcia chodníkov, resp. cyklochodníkov),
- ✓ technická infraštruktúra (dobudovanie základnej technickej infraštruktúry – vodovod (rekonštrukcia), kanalizácia, verejné osvetlenie, kamerový systém a pod.)
- ✓ partnerská spolupráca s inými subjektami (spolupráca s okolitými MČ a obcami, cezhraničná spolupráca (blízkosť hranice s Maďarskom), spolupráca s miestnymi podnikateľmi a možnými investormi napríklad pre oblasť cestovného ruchu a podpory športu ).

**B.) Sociálna oblasť** – prioritná oblasť pozostávajúca zo štyroch rozvojových priorít:

- ✓ zamestnanosť a sociálna inklúzia (zníženie sociálnej izolácie MRK - integrácia MRK do života v celom meste, zvýšenie vzdelanostnej úrovne MRK, zapojenie terénnych pracovníkov na podporu integrácie MRK, zabezpečenie zdroja pitnej vody pre príslušníkov z MRK, zníženie vysokej miery v nezamestnanosti využívaním zdrojov EF na podporu rozvoja zamestnanosti a zapojením sa do programov zvýšenia zamestnanosti)
- ✓ bývanie (podpora výstavby nových rodinných domov, bytovej výstavby napr. pre sociálne slabšie rodiny a pod.)
- ✓ sociálna infraštruktúra (podpora budovania, príp. rekonštrukcie zariadení občianskej vybavenosti a podpory rodiny, podpora sociálnych služieb, rekonštrukcia a údržba verejných priestranstiev, zlepšovanie služieb miestneho úradu smerom k obyvateľom pod.),
- ✓ školstvo, kultúra a šport (výstavba príp. rekonštrukcia, kultúrnych a športových zariadení – detské ihrisko, multifunkčné ihrisko, rekonštrukcia futbalového štadiónu, vytvorenie oddychových zón pre deti mládež, mladé rodiny, matky na materskej dovolenke, dôchodcov, podpora kultúrnych a športových podujatí na území mestskej časti )

**C.) Environmentálna oblasť** - tretia prioritná oblasť pozostáva z troch rozvojových priorít:

- ✓ ochrana životného prostredia a majetku (boj proti čiernym skládkam napríklad aj zavedením kamerového systému a fotopascí)
- ✓ odpadové hospodárstvo (skvalitňovanie triedeného zberu odpadov, dobudovanie kanalizácie , vybudovanie zberného dvora)
- ✓ protipovodňové opatrenia (budovanie protipovodňových opatrení – rigolov, prijatie protipovodňových opatrení a rekonštrukcia až dobudovanie rigolov, regulácia miestneho potoka).

Cez vyššie uvádzané definovanie priorít, ktoré sú následne v programovej časti dokumentu rozpracované do jednotlivých opatrení, tie zas do projektov, ktoré sú tvorené konkrétnymi aktivitami, bude MČ napĺňať zadanú strategickú víziu rozvoja.

Naplnenie strategického cieľa mestskej časti – dosiahnuť zvýšenie kvality života obyvateľov – sa dosiahne cez naplnenie uvedených cieľov a k nim priradených opatrení:



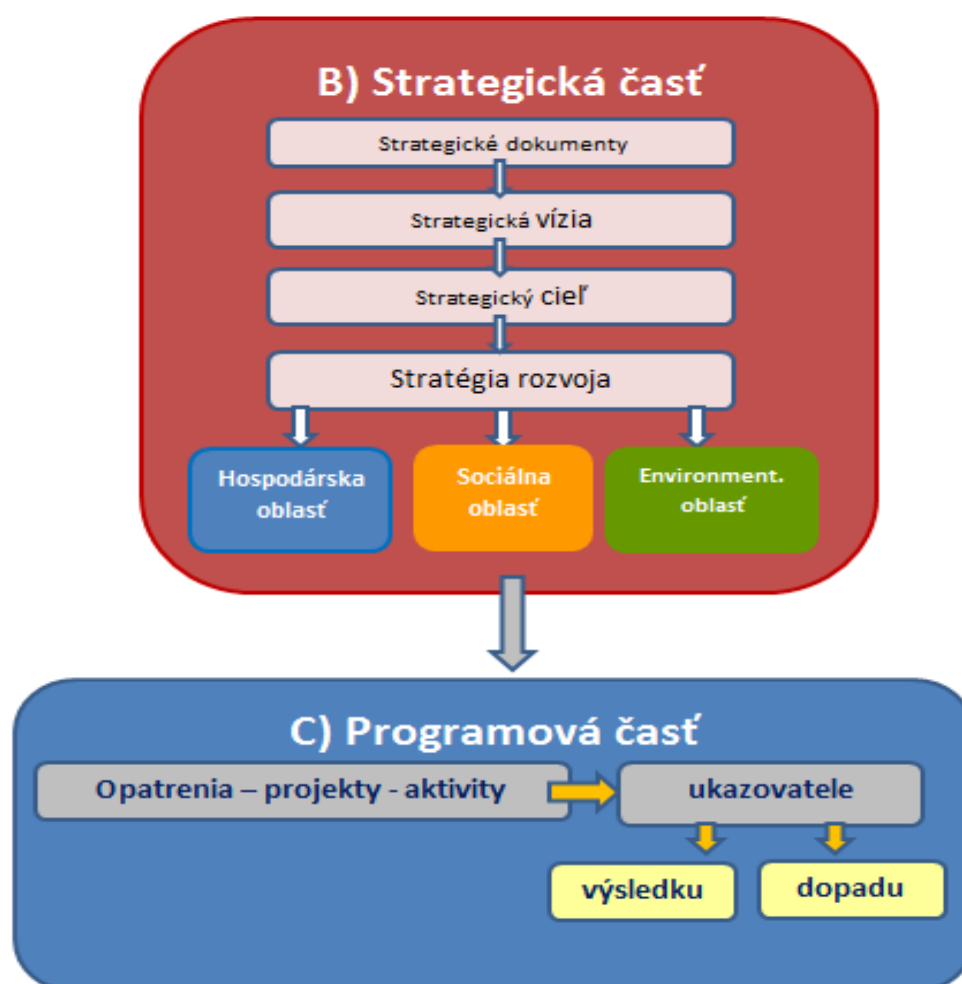
## Hierarchia rozvojových cieľov

<b>VÍZIA</b> Mestská časť Košice – Košická Nová Ves je - miestom s kvalitným prostredím pre život, pričom využíva svoje danosti na prospech trvalo udržateľného hospodárskeho, sociálneho a územného rozvoja.			
<b>STRATEGICKÝ CIEĽ</b> Aktívnym cieľovo orientovaným prístupom na základe využitia vnútorného potenciálu mestskej časti a všetkých možností jej rozvoja neustále zvyšovať kvalitu života obyvateľov, tak aby sa MČ stala atraktívnym a zdravým prostredím pri rešpektovaní princípov trvalo udržateľného rozvoja.			
Prioritná oblasť	Hospodárska	Sociálna	Environmentálna
<b>Globálny cieľ</b>	<i>Rozširovať a naplňovať vnútorný potenciál územia MČ, založený na dobudovaní dopravnej a technickej infraštruktúry a podporovať miestne hospodárstvo.</i>	<i>Podpora skvalitnenia občianskej, športovej a kultúrnej vybavenosti MČ a celkové zvýšenie kvality života</i>	<i>Zaistenie kvalitného životného prostredia pre obyvateľov MČ ako nevyhnutný predpoklad života v „zdravej mestskej časti“.</i>
<b>Priority</b>	<ul style="list-style-type: none"> <li>▪ Podnikateľské prostredie a cestovný ruch</li> <li>▪ Dopravná infraštruktúra - komunikácie</li> <li>▪ Technická infraštruktúra</li> <li>▪ Partnerská spolupráca s inými subjektmi</li> </ul>	<ul style="list-style-type: none"> <li>▪ Zamestnanosť a sociálna inklúzia v MČ</li> <li>▪ Bývanie</li> <li>▪ Sociálna infraštruktúra</li> <li>▪ Školstvo, kultúra a šport</li> </ul>	<ul style="list-style-type: none"> <li>▪ Ochrana ŽP a majetku obyvateľov MČ</li> <li>▪ Odpadové hospodárstvo</li> <li>▪ Protipovodňové opatrenia</li> </ul>
<b>Opatrenia</b>	1.1 Zlepšenie technickej vybavenosti MČ 1.2 Skvalitnenie miestnej dopravnej infraštruktúry 1.3 Podpora rozvoja cestovného ruchu 1.4 Podpora podnikateľov – SZČO, MSP, 1.5 Podpora a rozvoj	2.1 Podpora tvorby podmienok pre rozvoj bývania v MČ 2.2 Podpora sociálnej infraštruktúry a služieb a bezpečnosti v MČ 2.3 Podpora integrácie MRK v MČ 2.4 Skvalitnenie ponuky športového, kultúrneho a spoločenského vyžitia	3.1 Prevencia pred povodňami 3.2 Podpora zhodnocovania odpadov 3.3 Opatrenia proti čiernym skládkam



	spolupráce s okolitými mestskými časťami a obcami a podpora cezhraničnej spolupráce	v MČ 2.5 Zníženie vysokej miery nezamestnanosti	
--	---	--	--

Programová časť Programu rozvoja MČ Košická Nová Ves vychádza zo strategickej časti a priamo nadväzuje na opatrenia vedúce k naplneniu stratégie rozvoja. Programová časť rozčleňuje opatrenia na čiastkové projekty a tie sú zas členené na konkrétne aktivity, ktorých naplnenie povedie k naplneniu cieľov jednotlivých projektov.



Pre každú z troch prioritných oblastí stratégie rozvoja bol vypracovaný súbor opatrení vedúcich k naplneniu cieľa prioritnej oblasti cez projekty, pričom najnižšia úroveň je reprezentovaná úrovňou aktivít. Predložená programová časť sa zameriava na:

- opatrenia dekomponované na projekty, ktorých plnenie je zabezpečené prostredníctvom konkrétnych aktivít
- súbor ukazovateľov - výsledku a dopadu s uvedením východiskovej a cieľovej hodnoty.

## Opatrenia a aktivity podľa prioritných oblastí

Konkrétne aktivity, ktoré MČ plánuje v strednodobom horizonte realizovať, sú uvedené v nasledujúcom formulári. Vychádzajúc z Partnerskej dohody SR, kde sa na str. 38 uvádza, že „ pre rozvoj obcí a miestny rozvoj je potrebné smerovať investície do drobnej infraštruktúry (rozvoj podnikania a vidieckeho cestovného ruchu), miestnych služieb, vytváranie podmienok pre komunitnú/podnikateľskú činnosť (využitie nevyužívaných objektov) a podporu miestnej zamestnanosti“, definovala MČ Košice – Košická Nová Ves **projektové zámery pre roky 2015-2020** spadajúce pod tri prioritné oblasti a to nasledovne:



Prioritná oblasť 1: Hospodárska oblasť
<b>Globálny cieľ:</b> Rozširovať a naplňať vnútorný potenciál územia mestskej časti, založený na dobudovaní dopravnej a technickej infraštruktúry a podporovať miestne hospodárstvo.
<b>1.1 Zlepšenie technickej vybavenosti MČ</b>
<ul style="list-style-type: none"> <li>• <b>Dobudovanie miestnej kanalizácie pre celú MČ a rekonštrukcia miestnej ČOV</b></li> </ul>
Aktivity:
<i>Dobudovanie splaškovej a dažďovej kanalizácie</i>
<i>Vybudovanie kanalizačných prípojk</i>
<i>Rekonštrukcia vodovodu</i>
<i>Modernizácia miestnej ČOV</i>
<ul style="list-style-type: none"> <li>• <b>Rekonštrukcia verejného vodovodu</b></li> </ul>
Aktivity:
<i>Rekonštrukcia verejného vodovodu</i>
<ul style="list-style-type: none"> <li>• <b>Modernizácia a rozšírenie verejného osvetlenia</b></li> </ul>
Aktivity:
<i>Modernizácia existujúceho verejného osvetlenia – výmena zvyšných 195 svetelných bodov za LED technológiu</i>
<i>Vybudovanie nového verejného osvetlenia, v nových lokalitách MČ</i>
<ul style="list-style-type: none"> <li>• <b>Optické pripojenie mestskej časti</b></li> </ul>
Aktivity:
<i>Inštalácia optických káblov</i>
<ul style="list-style-type: none"> <li>• <b>Bezpečná mestská časť</b></li> </ul>
Aktivity:
<i>Inštalácia kamerového systému, napojenie kamerového systému na mestskú políciu</i>
<b>1.2 Skvalitnenie miestnej dopravnej infraštruktúry</b>
<ul style="list-style-type: none"> <li>• <b>Rekonštrukcia a dobudovanie miestnych komunikácií</b></li> </ul>
Aktivity:
<i>Rekonštrukcia a dobudovanie miestnych komunikácií, polozenie asfaltového povrchu</i>
<i>Vybudovanie odvodňovacích kanálov</i>
<ul style="list-style-type: none"> <li>• <b>Výstavba chodníkov</b></li> </ul>
Aktivity:
<i>Usporiadanie vlastníckych vzťahov</i>
<i>Výstavba chodníkov pozdĺž cestných komunikácií II. triedy</i>
<ul style="list-style-type: none"> <li>• <b>Výstavba cyklochodníkov</b></li> </ul>
Aktivity:
<i>Vybudovanie asfaltovaného cyklochodníka</i>
<i>Vybudovanie lesnej cyklistickej cesty</i>
<i>Zabezpečenie značenia, oddychových zón a odpočívadiel</i>
<b>1.3 Podpora rozvoja cestovného ruchu</b>
<ul style="list-style-type: none"> <li>• <b>Výstavba športovo-rekreačného areálu</b></li> </ul>
Aktivity:
<i>Výstavba športovo-rekreačného areálu</i>
<b>1.4 Podpora podnikateľov – SZČO, MSP</b>
<ul style="list-style-type: none"> <li>• <b>Podpora rozvoja služieb a podnikateľských aktivít v MČ</b></li> </ul>
Aktivity:
<i>Príprava priestorových a technických podmienok pre vznik nových služieb a rozvoj podnikateľských aktivít</i>
<i>Podpora samostatne hospodáriacich roľníkov, SZČO, agroturizmus)</i>
<b>1.5 Podpora a rozvoj spolupráce s okolitými MČ a obcami a podpora cezhraničnej spolupráce</b>
<ul style="list-style-type: none"> <li>• <b>Rozvoj partnerskej spolupráce</b></li> </ul>
Aktivity:
<i>Rozvoj spolupráce s inými subjektmi: ostatné mestské časti, okolité obce, mestá, podnikatelia, investori</i>
<i>Aktívna účasť na projektoch cezhraničnej spolupráce</i>



Prioritná oblasť 2: <b>Sociálna oblasť</b>	
<b>Globálny cieľ:</b> Podpora skvalitnenia občianskej, športovej a kultúrnej vybavenosti mestskej a celkové zvýšenie kvality života	
<b>2.1 Podpora tvorby podmienok pre rozvoj bývania v MČ</b>	
<ul style="list-style-type: none"> <li>• <b>Podpora individuálnej domovej výstavby</b></li> </ul>	
Aktivity:	
<i>Vysporiadanie pozemkov pre výstavbu rodinných domov</i>	
<ul style="list-style-type: none"> <li>• <b>Podpora bytovej výstavby pre sociálne slabšie rodiny (MRK)</b></li> </ul>	
Aktivity:	
<i>Vysporiadanie pozemku a Projektová dokumentácia</i>	
<i>Bytová výstavba, 32 bytových jednotiek</i>	
<ul style="list-style-type: none"> <li>• <b>Aktivita: Zateplenie miestnych budov</b></li> </ul>	
<b>2.2 Podpora sociálnej infraštruktúry, služieb a bezpečnosti v MČ</b>	
<ul style="list-style-type: none"> <li>• <b>Rozšírenie kamerového systému</b></li> </ul>	
Aktivity:	
<i>Nákup a inštalácia monitorovacích kamier</i>	
<i>Napojenie kamerového systému na mestskú políciu</i>	
<ul style="list-style-type: none"> <li>• <b>Zlepšenie technického stavu budovy materskej škôlky</b></li> </ul>	
Aktivity:	
<i>Rekonštrukcia strechy na budove MŠ</i>	
<i>Rekonštrukcia podláh v budove MŠ</i>	
<i>Zateplenie budovy MŠ</i>	
<i>Vybudovanie ústredného kúrenia v budove MŠ</i>	
<i>Rekonštrukcia interiéru MŠ</i>	
<ul style="list-style-type: none"> <li>• <b>Rekonštrukcia detských atrakcií v areáli materskej školy</b></li> </ul>	
Aktivity:	
<i>Rekonštrukcia a osadenie nových lavičiek, preliezok, hojdačiek a pieskoviska</i>	
<ul style="list-style-type: none"> <li>• <b>Výstavba komunitného centra</b></li> </ul>	
Aktivity:	
<i>Vybudovanie miestneho komunitného centra, vybavenie centra</i>	
<b>2.3 Podpora integrácie MRK v MČ</b>	
<ul style="list-style-type: none"> <li>• <b>Terénna sociálna práca v MČ</b></li> </ul>	
Aktivity:	
<i>Konzultácie k aktivačným prácam,</i>	
<i>Vybavenie potrebnej pracovnej dokumentácie, živnostenského listu,</i>	
<i>Spolupráca s pediatričkou kvôli očkovaniu,</i>	
<i>Pomoc pri spisovaní tlačív a žiadostí</i>	
<ul style="list-style-type: none"> <li>• <b>Osvetový program pre rodičov detí z MRK z MČ</b></li> </ul>	
Aktivity:	
<i>Základná zdravotná starostlivosť a hygienické návyky</i>	
<i>Povinná školská dochádzka</i>	
<ul style="list-style-type: none"> <li>• <b>Podpora prístupu k pitnej a úžitkovej vode v prostredí MRK v MČ s dôrazom na nízkonákladové opatrenia</b></li> </ul>	
Aktivity:	
<i>Vypracovanie projektovej dokumentácie</i>	
<i>Víťanie resp. kopanie studne (v závislosti od projektovej dokumentácie)</i>	
<b>Návrhy aktivít:</b>	
<ul style="list-style-type: none"> <li>• Zvýšiť podiel rómskych domácností s prístupom k bývaniu a inžinierskym sieťam</li> <li>• Dosiahnutie vyššieho hygienického štandardu marginalizovaných rómskych osídlení</li> <li>• Poradenstvo pre prechod medzi úrovňami vzdelania (od materských škôl na základnú, zo základnej na sekundárnu) vrátane zapojenie rodičov</li> <li>• Podpora systematického poskytovania sociálnych a asistenčných služieb zameraných na zvýšenie</li> </ul>	



zamestnateľnosti ľudí žijúcich v prostredí MRK (t. j. TSP, komunitní pracovníci/pracovníčky v oblasti sociálnych služieb)
<ul style="list-style-type: none"> <li>• Systematická podpora výchovno-vzdelávacích aktivít a voľno-časových aktivít pre deti z MRK s hlavným dôrazom na prepájanie majority s minoritou</li> </ul>
<b>2.4 Skvalitnenie ponuky športového, kultúrneho a spoločenského vyžitia v MČ</b>
<ul style="list-style-type: none"> <li>• <b>Podpora kultúrnych a športových podujatí</b></li> </ul>
Aktivity:
<i>Podpora kultúrnych podujatí</i>
<i>Podpora športových podujatí</i>
<i>Podpora miestnych kultúrnych a športových telies</i>
<ul style="list-style-type: none"> <li>• <b>Prestavba „družstevného domu“ na kultúrny dom</b></li> </ul>
Aktivity:
<i>Komplexná rekonštrukcia budovy za účelom zriadenia kultúrneho domu</i>
<i>Zabezpečenie vnútorného vybavenia na výkon kultúrno-spoločenských podujatí</i>
<ul style="list-style-type: none"> <li>• <b>Výstavba detského a multifunkčného ihriska</b></li> </ul>
Aktivity:
<i>Výstavba multifunkčného ihriska</i>
<i>Výstavba detského ihriska</i>
<ul style="list-style-type: none"> <li>• <b>Rekonštrukcia miestneho futbalového štadiónu</b></li> </ul>
Aktivity:
<i>Rekonštrukcia hľadiska, šatní, sociálnych zariadení, osvetlenia, úprava interiéru (maľba), elektroinštalácia</i>
<i>Výsadba a úprava trávnik, inštalácia ochranných sietí</i>
<i>Pripojenie objektu ku kanalizácií, vybudovanie studne za účelom zavlažovania trávnik</i>
<ul style="list-style-type: none"> <li>• <b>MČ ako Zóna oddychu</b></li> </ul>
Aktivity:
<i>Revitalizácia okolia prírodného prameňa Čorgov</i>
<i>Vytvorenie malých oddychových zón</i>
<i>Osadenie lavičiek</i>
<i>Terénne povrchové úpravy, výsadba zelene</i>
<b>2.5 Zníženie vysokej miery nezamestnanosti</b>
<ul style="list-style-type: none"> <li>• <b>Aktivita:</b> Vzdelávanie zamestnancov miestneho úradu</li> </ul>
<i>Absolvovanie odborných školení</i>
<ul style="list-style-type: none"> <li>• <b>Aktivita:</b> Realizácia kurzov na zvýšenie digitálnej gramotnosti obyvateľov bez ohľadu na vek</li> </ul>
<i>Organizovanie vzdelávacích počítačových kurzov pre strednú a staršiu generáciu</i>
<ul style="list-style-type: none"> <li>• <b>Aktivita:</b> Realizácia kurzu anglického jazyka</li> </ul>
<i>Organizovanie jazykového kurzu zameraného na základnú slovnú zásobu na úrovni začiatočník</i>
<ul style="list-style-type: none"> <li>• <b>Aktivita:</b> Poradensko-konzultačné centrum</li> </ul>
<i>Poskytovanie informácií z Úradu práce o voľných pracovných miestach</i>
<i>Základná príprava na pracovný pohovor, dokumentácia k nástupu do práce, pracovné návyky</i>





Prioritná oblasť 3: Environmentálna oblasť	
Globálny cieľ: Zaistenie kvalitného životného prostredia pre obyvateľov mestskej ako nevyhnutný predpoklad života v „zdravej mestskej časti“.	
<b>3.1 Prevencia pred povodňami</b>	
<ul style="list-style-type: none"> <li><b>Protipovodňové opatrenia – rigoly na celom území MČ, úprava brehov potoka v záhradkárskej oblasti</b></li> </ul>	
Aktivity:	
Úprava a regulácia brehov miestneho potoka	
Údržba existujúcich a výstavba nových vodozádržných hrádzok	
Výstavba odvodňovacích priekop a kanálov	
<ul style="list-style-type: none"> <li><b>Protipovodňové opatrenia – oporné múry</b></li> </ul>	
Aktivity:	
Stavebnotechnická úprava oporných múrov na miestnom potoku	
<b>3.2 Podpora zhodnocovania odpadov</b>	
<ul style="list-style-type: none"> <li><b>Výstavba kompostoviska na biologický odpad</b></li> </ul>	
Aktivity:	
Vybudovanie miestneho kompostoviska	
<ul style="list-style-type: none"> <li><b>Výstavba zberného dvora</b></li> </ul>	
Aktivity:	
Vybudovanie zberného dvora za účelom triedenia a zhodnocovania odpadu	
Zakúpenie potrebných mechanizmov, drvičky, lisu, traktora s vlečkou a pod.	
<ul style="list-style-type: none"> <li><b>Podpora budovania súkromných kompostovísk</b></li> </ul>	
Aktivity:	
Nákup domácich kompostérov	
<ul style="list-style-type: none"> <li><b>Inštalácia odpadových košov na triedený odpad</b></li> </ul>	
Aktivity:	
Nákup a inštalácia zberných nádob na triedený odpad	
<b>3.3 Opatrenia proti čiernym skládkam</b>	
<ul style="list-style-type: none"> <li><b>Projekt: predchádzanie čiernym skládkam v katastri MČ zakúpením fotopascí</b></li> </ul>	
Aktivity:	
Zakúpenie a inštalovanie fotopascí	
Monitorovanie oblasti	

## Merateľné ukazovatele projektových zámerov

Súčasťou programovej časti je definovanie hodnôt ukazovateľov projektových zámerov, ktoré boli samosprávou vytýčené pre každý pripravovaný projekt. Základné členenie merateľných ukazovateľov je nasledovné:

- **Ukazovatele výstupu** označujú hmatateľné produkty, bezprostredne dosiahnuté realizáciou jednej alebo viacerých aktivít, často vyjadrené v merateľných fyzických alebo peňažných jednotkách. Odrážajú skutočnosť, že niečo bolo vytvorené, vyprodukované, zriadené, zrealizované.
- **Ukazovateľ výsledku** je hmatateľným produktom projektu a býva objektívne overiteľným ukazovateľom cieľa projektu. Východiskovou hodnotou je absolútna hodnota výsledku ku dňu začiatku realizácie aktivít projektu stanovená ako 0 a plánovanou hodnotou bude



absolútna hodnota dosiahnutá realizáciou projektu ku dňu ukončenia realizácie aktivít projektu. **Medzi výstupom a výsledkom logická väzba.**

- **Ukazovateľ dopadu** vyjadruje dlhodobý efekt projektu a budú merané v horizonte niekoľkých rokov po ukončení realizácie aktivít projektu. Východiskovou hodnotou je tak ako aj pri ukazovateľoch výsledku absolútna hodnota dopadu v roku ukončenia realizácie aktivít projektu a plánovanou hodnotou bude absolútna hodnota, dosiahnutá za obdobie 5 bežných rokov po ukončení realizácie aktivít projektu. Ukazovatele dopadu predstavujú dôsledok zrealizovaných aktivít projektu.

Pre projekty uvádzané v rámci predkladaného Programu rozvoja MČ Košická Nová Ves budú sledované ukazovatele :

- ukazovatele výsledku
- ukazovatele dopadu
- ukazovatele výstupu (uvádzané pre činnosti charakterizované iba ako „Aktivity“ – tie, ktoré nespádajú pod projektový zámer)

Typ ukazovateľa	Názov Ukazovateľa	Informačný odkaz	Merná jednotka	Východisková hodnota	Cieľová hodnota
				2015	2020
<b>Prioritné oblasť 1: Hospodárska oblasť</b>					
<b>1.1 Zlepšenie technickej vybavenosti MČ</b>					
Dopad	Počet obyvateľov pripojených na kanalizáciu	MČ	počet	0	4000
Výsledok	Kanalizačné prípojky	MČ	počet	0	780
Výsledok	Zrekonštruovaný vodovod	MČ	počet	0	1
Výsledok	„Optické pripojenie MČ“	MČ	počet	0	1
Výsledok	Nové body verejného osvetlenia	MČ	počet	0	200
Výsledok	Zrekonštruovaný vodovod	MČ	m	0	6000
Dopad	Počet obyvateľov využívajúcich optické pripojenie	MČ	počet	0	4000
Výsledok	Počet bezpečnostných kamier v MČ	MČ	počet	0	10
<b>1.2 Skvalitnenie miestnej dopravnej infraštruktúry</b>					
Dopad	Zrekonštruované miestne komunikácie	MČ	m	0	1800
Výsledok	Novovybudované miestne komunikácie	MČ	m	0	12000
Výsledok	Vybudované odvodňovacie kanály	MČ	m	0	3600
Výsledok	Novovybudované chodníky	MČ	m	0	1000
Výsledok	Zrekonštruované chodníky	MČ	m	0	8000



Výsledok	Vybudované asfaltované cyklochodníky	MČ	m	0	8000
Výsledok	Vybudované lesné cyklochodníky	MČ	m	0	3000
Výsledok	Osadené označenia cyklochodníkov	MČ	počet	0	5
Výsledok	Vytvorené odpočívadlá	MČ	počet	0	3
<b>1.3 Podpora rozvoja cestovného ruchu</b>					
Dopad	„Turisti využívajúci služby v MČ“	MČ	počet	0	10000
Výsledok	Novovzniknutý športovo-rekreačný areál	MČ	počet	0	1
<b>1.4 Podpora podnikateľov – SZČO, MSP, SHR</b>					
Dopad	Podpora podnikateľa (SHR, SZČO, MSP)	MČ	počet	0	5
<b>1.5 Podpora a rozvoj spolupráce s okolitými MČ, resp. obcami a podpora cezhraničnej spolupráce</b>					
Výsledok	Schválené projekty cezhraničnej spolupráce	MČ	počet	0	3
Dopad	Nová partnerská spolupráca s obcami	MČ	počet	0	2
Dopad	Spolupráca MČ s podnikateľskými subjektami	MČ	počet	0	3
<b>Prioritné oblasti 2: Sociálna oblasť</b>					
<b>2.1 Podpora tvorby podmienok pre rozvoj bývania v MČ</b>					
Dopad	Počet novovzniknutých bytových jednotiek v MČ	MČ	počet	0	32
Dopad	Počet zateplených domov v MČ	MČ	počet	0	200
<b>2.2 Podpora sociálnej infraštruktúry, služieb a bezpečnosti v MČ</b>					
Dopad	Zrekonštruovaná budova MŠ vrátane detského areálu	MČ	počet	0	1
Dopad	Zriadené Komunitné centrum	MČ	Počet	0	1
<b>2.3 Podpora integrácie MRK v MČ</b>					
Dopad	Počet terénnych pracovníkov v MČ	MČ	počet	0	2
Dopad	Počet asistentov terénnych pracovníkov v MČ	MČ	počet	0	2
Výsledok	Počet zorganizovaných osvetových programov pre MRK v MČ	MČ	počet	0	2
Výsledok	Nová studňa v osade MRK	MČ	počet	0	4
<b>2.4 Skvalitnenie ponuky športového, kultúrneho a spoločenského vyžitia v MČ</b>					
Výsledok	Počet podporených/zrealizovaných kultúrnych podujatí	MČ	počet	0	36
Výsledok	Počet podporených/ zrealizovaných športových podujatí	MČ	počet	0	20
Dopad	Počet návštevníkov kultúrnych a športových podujatí mimo MČ	MČ	počet	0	5000
Výsledok	Detské ihrisko	MČ	počet	0	2
Výsledok	Multifunkčné ihrisko	MČ	počet	0	1



Výsledok	Zrekonštruované miestne futbalové ihrisko	MČ	počet	0	1
Výsledok	Počet vytvorených „zón oddychu“	MČ	počet	0	3
<b>2.5 Zníženie vysokej miery nezamestnanosti v MČ</b>					
Výsledok	Počet zrealizovaných vzdelávacích kurzov	MČ	počet	0	5
Výsledok	Počet účastníkov kurzu	MČ	počet	0	500
Dopad	Počet zamestnaných účastníkov kurzu	MČ	počet	0	500
<b>Prioritné oblasť 3: Environmentálna oblasť</b>					
<b>3.1 Prevencia pred povodňami</b>					
Dopad	Dĺžka regulovaného toku	MČ	m	0	1000
Výsledok	Odvodňovacie kanály	MČ	počet	0	1
Výsledok	Postavené oporné múry	MČ	počet	0	2
<b>3.2 Podpora zhodnocovania odpadov</b>					
Výsledok	Inštalované odpadové koše na triedený odpad	MČ	počet	0	1500
Výsledok	Zakúpené domáce kompostéry (vrátane pre dve záhradkárské oblasti )	MČ	počet	0	1500
Dopad	Vybudované miestne kompostovisko	MČ	počet	0	1
<b>3.3 Opatrenia proti čiernym skládkam</b>					
Výsledok	Zakúpené fotopasce	MČ	počet	0	2
Dopad	Zlikvidované čierne skládky	MČ	počet	0	2



# Realizačná časť

Realizačná časť sa venuje postupom inštitucionálneho a organizačného zabezpečenia programu rozvoja MČ, systému monitorovania a hodnotenia plnenia Programu rozvoja MČ Košická Nová Ves na základe stanovených merateľných ukazovateľov, vecnému a časovému harmonogramu realizácie programu rozvoja MČ formou akčných plánov.

Osnova realizačnej časti je nasledovná:

- Akčný plán mestskej časti
- Organizačno-inštitucionálne zabezpečenie plnenia Programu rozvoja MČ Košická Nová Ves a administratívna podpora
- Komunikačná stratégia mestskej časti
- Návrh systému monitorovania a hodnotenia

## Akčný plán MČ

Akčný plán vyplýva zo stratégie, tvorí jej kľúčovú časť a bude realizovaný prostredníctvom konkrétnych, vopred zadaných projektových zámerov a aktivít. Jeho náplňou sú predpokladané termíny plnenia jednotlivých úloh, pričom uvádza konkrétnu inštitúciu zodpovednú za ich naplnenie. Nevyhnutnou súčasťou akčného plánu sú vždy predpokladané zdroje financovania.



<b>Akčný plán 2015-2020</b>			
<b>Opatrenie, aktivita</b>	<b>Termín (rok, resp. roky)</b>	<b>Zodpovedný (inštitúcia)</b>	<b>Financovanie (€)</b>
<b>1.1 Zlepšenie technickej vybavenosti MČ</b>			
Dobudovanie miestnej kanalizácie pre celú MČ	2016	MČ	2,5 mil. EUR
Rekonštrukcia verejného vodovodu	2016	MČ	6 mil. EUR
Modernizácia a rozšírenie verejného osvetlenia	2017	MČ	500 tis. EUR
Optické pripojenie MČ	2016	MČ	200 tis. EUR
Bezpečná MČ	2016	MČ	10 tis. EUR
<b>1.2 Skvalitnenie miestnej dopravnej infraštruktúry</b>			
Rekonštrukcia a dobudovanie miestnych komunikácií	2017	MČ	1,5 mil. EUR
Výstavba chodníkov	2017	MČ	350 tis. EUR
Výstavba cyklochodníkov	2019	MČ	200 tis. EUR
<b>1.3 Podpora rozvoja cestovného ruchu</b>			
Výstavba športovo-rekreačného areálu	2018	MČ	2,5 mil. EUR
<b>1.4 Podpora podnikateľov – SZČO, MSP, SHR</b>			
Podpora rozvoja služieb a podnikateľských aktivít v MČ	2018	MČ	200 tis. EUR
<b>1.5 Podpora a rozvoj spolupráce s okolitými obcami a podpora cezhraničnej spolupráce</b>			
Rozvoj partnerskej spolupráce	2017	MČ	800 tis. EUR
<b>2.1 Podpora tvorby podmienok pre rozvoj bývania v MČ</b>			
Podpora individuálnej domovej výstavby	2016	MČ	500 tis. EUR
Podpora bytovej výstavby pre sociálne slabšie rodiny (MRK)	2016	MČ	600 tis. EUR
Zateplenie miestnych budov	2017	MČ	800 tis. EUR
<b>2.2 Podpora sociálnej infraštruktúry, služieb a bezpečnosti v MČ</b>			
Rozšírenie kamerového systému	2017	MČ	60 tis. EUR
Zlepšenie technického stavu budovy materskej školy	2018	MČ	200 tis. EUR
Rekonštrukcia detských atrakcií v areáli materskej školy	2018	MČ	50 tis. EUR
Výstavba komunitného centra	2019	MČ	500 tis. EUR
<b>2.3 Podpora integrácie MRK v MČ</b>			
Terénna sociálna práca v MČ	2017	MČ	100 tis. EUR
Osvetový program pre rodičov detí z MRK z MČ	2017	MČ	50 tis. EUR
Podpora prístupu k pitnej a úžitkovej vode v prostredí MRK v MČ s dôrazom na nízkonákladové opatrenia	2016	MČ	100 tis. EUR



<b>2.4 Skvalitnenie ponuky športového, kultúrneho a spoločenského vyžitia v MČ</b>			
Podpora kultúrnych a športových podujatí	2016	MČ	100 tis. EUR
Výstavba detského a multifunkčného ihriska	2016	MČ	100 tis. EUR
Prestavba „družstevného domu“ na kultúrny dom	2017	MČ	1 mil. EUR
MČ ako Zóna oddychu	2017	MČ	600 tis. EUR
<b>2.5 Zníženie vysokej miery nezamestnanosti</b>			
Vzdelávanie zamestnancov MČ	2017	MČ	40 tis. EUR
Realizácia kurzov na zvýšenie digitálnej gramotnosti obyvateľov bez ohľadu na vek	2018	MČ	50 tis. EUR
Realizácia kurzu anglického jazyka	2018	MČ	50 tis. EUR
Poradensko-konzultačné centrum	2020	MČ	200 tis. EUR
<b>3.1 Prevencia pred povodňami</b>			
Protipovodňové opatrenia – rigoly úprav na celom území MČ, úprava brehov potoka v záhradkárskej oblasti	2016	MČ	1,2 mil. EUR
Protipovodňové opatrenia – oporné múry	2016	MČ	1 mil. EUR
<b>3.2 Podpora zhodnocovania odpadov</b>			
Výstavba kompostoviska na biologický odpad	2017	MČ	200 tis. EUR
Výstavba zberného dvora	2018	MČ	300 tis. EUR
Podpora budovania súkromných kompostovísk	2017	MČ	500 tis. EUR
Inštalácia odpadových košov na triedený odpad	2016	MČ	20 tis. EUR
<b>3.3 Opatrenia proti čiernym skládkam</b>			
predchádzanie čiernym skládkam v katastri MČ zakúpením fotopascí	2016	MČ	2 tis. EUR

## Organizačno-inštitucionálne zabezpečenie plnenia Programu rozvoja MČ Košická Nová Ves a administratívna podpora

Hlavnými spoluriešiteľmi sú najmä miestni aktéri – obyvatelia MČ. V procese prípravy Programu rozvoja MČ Košická Nová Ves bol navrhnutý dotazník, cieľom ktorého bolo získanie názorov občanov na rôzne témy týkajúce sa života v mestskej časti. Takto sa obyvatelia MČ stali priamymi spolutvorcami tohto dokumentu a tým budúceho rozvoja MČ. V procese záverečného spracovania Programu rozvoja MČ Košická Nová Ves spolu s poslancami a zamestnancami miestneho úradu aktívne pristupovali k prerokovaniu finálneho návrhu Programu rozvoja MČ Košická Nová Ves, s dôrazom na definovanie strategickú časť dokumentu.

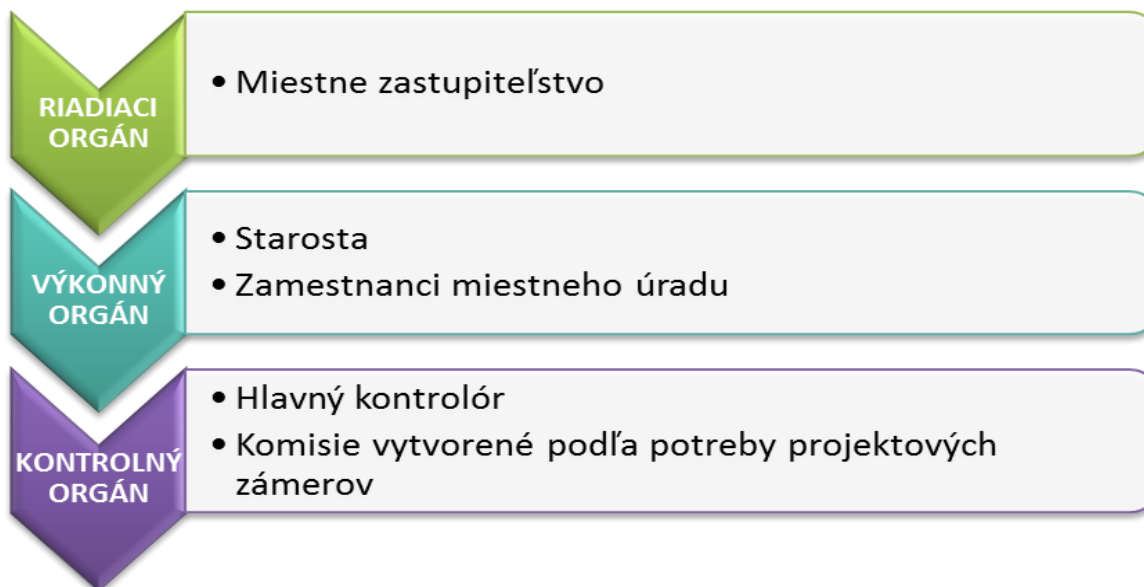


## Inštitucionálne zabezpečenie

Strategická časť dokumentu ponúka prierezový prehľad o pripravovaných projektových zámerov a aktivitách MČ v období 2015 -2020 s výhľadom do roku 2025, ktorý si bude vyžadovať zodpovednú prípravu MČ nielen čo sa týka zostavenia odborných tímov, ktoré budú zabezpečovať vecnú náplň projektov, ale aj silnú administratívnu podporu tzv. realizačný tím, ktorý bude zložený zo zamestnancov miestneho úradu a podpory z externého, odborného prostredia. Jedným z dôvodov, prečo sa bude organizačnej podpore projektových zámerov na začiatku implementačného obdobia 2015 – 2020 venovať zvýšená pozornosť je ich náročnosť. Administratívne zaťaženie spojené s projektovou dokumentáciou, verejným obstarávaním a následným nákupom, počet riešiteľov, ktorí dosiahnuté výsledky v rámci svojich aktivít podávajú ďalej, rešpektujúc prepojenie na výsledky iných aktivít v projektových zámerov či ďalších riešiteľov, kladie enormné nároky na koordináciu, ktorá v istých momentoch môže zlyhávať a veľaokrát vyúsťuje do nemalých problémov a tie potom majú vplyv na celkový harmonogram realizácie. S ohľadom na predchádzajúce skúsenosti mestskej časti a poddimenzovanie ľudských kapacít na miestnom úrade bude potrebné **spolupracovať s externými poradcami, odborníkmi**, pričom realizácia projektových zámerov bude vždy rozdelená do parciálnych cieľov, ktoré budú reprezentované mini projektmi s vlastnými postupmi a cieľmi tak, aby táto vhodne zvolená organizačná podpora dokázala sprehľadniť celý proces projektového riadenia a viesť realizačný a odborný tím efektívnou cestou bez plytvania času, financiami a ďalšími zdrojmi. Riadiacim orgánom Programu rozvoja MČ Košická Nová Ves na úrovni mestskej časti bude **miestne zastupiteľstvo**. Výkonným orgánom Programu rozvoja MČ Košická Nová Ves na úrovni mestskej časti bude **starosta**, ktorého kompetencie a zodpovednosti z pohľadu projektového riadenia budú obsahovať hlavne zodpovednosť za systém riadenia - systém čerpania dotácií, využívania úverových zdrojov a účinne, efektívne a hospodárne čerpanie štrukturálnych fondov. Výkonnou zložkou sú aj pracovníci miestneho úradu či zamestnanci na dobu určitú – zamestnaní podľa potrieb konkrétneho projektu na obdobie trvania projektu.







Funkciu kontrolného orgánu MČ zabezpečí **hlavný kontrolór** prípadne príslušné **komisie vytvorené podľa potreby jednotlivých rozvojových zámerov**.

Do realizácie jednotlivých opatrení a aktivít budú podľa potreby a relevantnosti zapájané aj ďalšie subjekty – obyvatelia mestskej časti, podnikatelia, mimovládne organizácie či partneri na úrovni mesta Košice, mikroregiónu, či VÚC.

Realizácia naplánovaných projektových zámerov MČ v období 2015 – 2020 si bude vyžadovať systematickosť na všetkých úrovniach a zložkách projektového riadenia.

Úlohou inštitucionálneho zabezpečenia Programu rozvoja MČ Košická Nová Ves bude zaistiť koordinovaný postup pri efektívnom, hospodárnom a účinnom spôsobe riadenia projektových zámerov:

- optimálne rozloženie zdrojov
- efektívne a oprávnené čerpanie finančných prostriedkov
- zabránenie duplicite vykonávaných činností, odstránenie nepokrytých činností a zabránenie prelínaniu zdrojov
- koordinovaný prístup v rozdelení úloh v území
- zabezpečenie priamych informačných tokov
- prijímanie okamžitých nápravných opatrení

Zároveň, mestská časť si kladie za cieľ, zohľadňovať pripomienky a názory poslancov, zamestnancov miestneho úradu, partnerov a verejnosti, preto je dokument Program rozvoja MČ Košická Nová Ves „**živým dokumentom**“, ktorý do budúcnosti s možnými aktualizáciami.

## Komunikačná stratégia mestskej časti

Tak ako v každej oblasti života mesta, aj pri rozvoji komunikácie je potrebné zohľadňovať reálne potreby občanov a možnosti samosprávy. Komunikačná stratégia MČ vychádza zo skutočnosti, že kvalita poskytovaných informácií bude mať vplyv na spokojnosť jej občanov a že úlohou samosprávy je zabezpečiť **vzájomnú komunikáciu s občanmi**, to znamená, že okrem poskytovania aktuálnych informácií a zabezpečenia ich dostupnosti pre občanov, je potrebné zaistiť aj spätnú väzbu verejnosti.

Z pohľadu miesta, kde komunikácia v samospráve prebieha, hovoríme o dvoch formách komunikácie:

- interná komunikácia – vo vnútri samosprávy,
- externá komunikácia – na území mestskej časti a mimo nej

Hlavné cieľové skupiny v komunikácii mestskej časti sú:

- interná komunikácia – zamestnanci miestneho úradu a miestni poslanci
- externá komunikácia – občania MČ, spolupracujúci podnikatelia, návštevníci

### Samospráva využíva viacero komunikačných prostriedkov:

- prioritne je pre komunikáciu s občanmi určená **webová stránka mestskej časti** ([www.kosickanovaves.sk](http://www.kosickanovaves.sk)), ktorá zabezpečuje okamžitú dostupnosť informácií
- vzhľadom na počet obyvateľov mestskej časti je možné využívať aj **priamu - osobnú komunikáciu**,
- ďalším prostriedkom poskytovania informácií je **úradnú tabuľu** umiestnená pred miestnym úradom či **miestny rozhlas**
- poslednou formou komunikácie je priama **účasť verejnosti na zasadnutiach miestneho zastupiteľstva**

Zo skúseností MČ možno konštatovať, že mladšie a stredné vekové kategórie obyvateľov dávajú prednosť komunikácii prostredníctvom web stránky, pričom staršie vekové kategórie preferujú priamu komunikáciu či prijímanie informácií prostredníctvom miestneho rozhlasu.

## Návrh systému monitorovania a hodnotenia

Monitorovanie je pre účely predloženého Programu rozvoja MČ Košická Nová Ves chápaný ako systematický proces zberu, triedenia, vyhodnocovania a uchovávanía relevantných informácií celého projektového tímu (realizačného aj odborného) o vecnom a finančnom plnení aktivít. **Cieľ monitorovania nebude len porovnanie dosiahnutého stavu s plánovaným stavom, ale má poukázať aj na to, či odhady na čas, kapacity a úlohy boli vykonané úplne a správne.**



## Plnenie systému monitorovania a hodnotenia v praxi

Mestská časť bude raz ročne zbierať, vyhodnocovať a spracovávať návrhy, doplnenia a pripomienky poslancov, zamestnancov miestneho úradu, zainteresovaných partnerov a verejnosti. Po spracovaní získaných informácií do jednotnej podoby bude miestnemu zastupiteľstvu predložené hodnotenie Programu rozvoja MČ Košická Nová Ves za predchádzajúci rok a návrh na zapracovanie aktualizácií prípadne doplnení.

Monitorovanie bude nadväzovať na ukazovatele výstupu, výsledku a dopadu projektových zámerov a bude vykonávaný priebežne počas celého trvania Programu rozvoja MČ Košická Nová Ves jednak na úrovni MČ. **Výstupom monitorovania Programu rozvoja mestskej časti bude monitorovacia správa za príslušný rok schválená miestnym zastupiteľstvom.** Aj napriek popísanej postupnosti krokov systému monitorovania a hodnotenia niekedy sa všetky procesy a aktivity nezrealizujú so 100% úspešnosťou tak, ako bolo pôvodne naplánované. Vzniknuté zmeny bude preto nutné čo najrýchlejšie účinne popísať, presadiť a adresne uložiť konkrétnemu pracovníkovi s určením termínu realizácie. Aby sa tieto zmeny mohli realizovať, MČ zaistí, aby systém, ktorý využíva pre riadenie a implementáciu projektov bol otvorený takýmto úpravám a umožňoval zapracovanie zmien okamžite, bez zbytočných odkladov a neefektívneho plytvania času a nákladov.

Zodpovednosti za jednotlivé typy projektov nie je možné adresne zadať v tejto chvíli konkrétnemu pracovníkovi. Budú určené v čase prípravy najneskôr však v čase schválenia konkrétneho projektu. Pre tento účel s cieľom eliminovať možné pochybenia bude pre zodpovedných pracovníkov vytvorená pracovná náplň s presným vymedzením ich zodpovedností a kompetencií, ktoré vyplynú zo zmluvy s poskytovateľom dotácie a ním určených postupov a podmienok pre hodnotenie projektov.

### Plán priebežných hodnotení Programu rozvoja MČ Košická Nová Ves na obdobie 2015 – 2020

<i>Typ hodnotenia</i>	<i>Vykonať prvýkrát</i>	<i>Dôvod vykonania/periodicita</i>
<b>Strategické hodnotenie</b>	Najskôr v roku 2018	Podľa rozhodnutia MČ ako koordinátora prípadne identifikácii spoločenskej potreby
<b>Operatívne hodnotenie</b>	Predloženie monitorovacej správy Programu rozvoja MČ na miestne zastupiteľstvo raz ročne	Kontrola – porovnanie dosiahnutého stavu s plánovaným stavom (čas a zdroje – finančné, materiálové, ľudské)
<b>Tematické hodnotenie časti Programu rozvoja MČ</b>	V roku 2017 (ak relevantné)	Téma hodnotenia identifikovaná ako riziková časť vo výročnej monitorovacej správe za predchádzajúci kalendárny rok
<b>Ad hoc mimoriadne hodnotenie</b>	Ak nutné (podľa potreby)	Pri závažnom odklone od stanovených cieľov; pri návrhu na revíziu Programu rozvoja MČ
<b>Ad hoc hodnotenie celého Programu rozvoja MČ alebo jeho časti</b>	Ihneď po identifikácii potreby	Na základe rozhodnutia starostu, kontrolného orgánu, podnetu poslancov, správy auditu a pod.



# Finančná časť

Finančná časť obsahuje finančné zabezpečenie jednotlivých opatrení a aktivít, inštitucionálnu a organizačnú stránku realizácie Programu rozvoja MČ Košická Nová Ves.

Osnova kapitoly je nasledovná:

- indikatívny finančný plán na celú realizáciu Programu rozvoja MČ Košická Nová Ves,
- model viaczdrojového financovania jednotlivých opatrení, aktivít za účasti sociálno-ekonomických partnerov v území v prepojení na programový rozpočet mestskej časti,
- hodnotiacu tabuľku pre výber projektových zámerov.

## Indikatívny finančný plán

Všetky sumy uvádzané v tomto dokumente pre plánované projektové zámery sú uvádzané hrubým odhadom. Dôvodom je nielen dlhší časový horizont, na ktorý sú tieto prostriedky plánované, ale fakt, že bez spracovania projektovej dokumentácie je nemožné vyčíslieť presnú sumu pre konkrétny projekt.

Pre projekt, kde je to možné, MČ zabezpečí financovanie v rámci bežnej prevádzky samosprávy, pri náročnejších projektoch sa ráta s hlavným finančným krytím z mimorozpočtových prostriedkov MČ, pričom miestny úrad ráta s nutným spolufinancovaním, pri projektoch, kde je to relevantné.

Zoznam zdrojov, aj tých potenciálnych, ktorými je možné zabezpečiť finančné krytie projektov MČ sú hlavne:

- vlastné zdroje (rozpočet mestskej časti),
- štátne dotácie z účelových fondov (napr. Environmentálny fond, ŠFRB),
- financovanie z národných projektov,
- rozpočet mesta Košice,
- rozpočet samosprávneho kraja,
- EŠIF (európske štrukturálne a investičné fondy),
- sponzorské dary ( podnikatelia či súkromné osoby),
- bankový úver

Celkovým prehľadom plánovaných finančných prostriedkov počas celej doby platnosti schváleného Programu rozvoja MČ Košická Nová Ves je Indikatívny rozpočet – sumarizácia.

## Model viaczdrojového financovania a finančný rámeč



Predložená Intervenčná matica predstavuje hrubý odhad objemu finančných zdrojov potrebných na realizáciu stanovených projektových zámerov. Definitívna výška investícií bude známa až po vypracovaní projektovej dokumentácie pre konkrétny projektový zámer pri zohľadnení výsledku verejného obstarávania.

Viaczdrojové financovanie v EUR								
Opatrenie	Celkové náklady	Verejné zdroje					Súkromné zdroje	iné zdroje
		EÚ	Štát	VÚC	MČ	Spolu		
1.1 Zlepšenie technickej vybavenosti MČ	9,210 mil.	7,368 mil.	1,3815 mil.	0	460,5 tis.	9,210 mil.	0	0
1.2 Skvalitnenie miestnej dopravnej infraštruktúry	2,050 mil.	1,640 mil.	307,5 tis.	0	102,5 tis.	2,050 mil.	0	0
1.3 Podpora rozvoja cestovného ruchu	2,500 mil.	1 mil.	187,5 tis.	0	62,5 tis.	1,250 mil.	1,250 mil.	0
1.4 Podpora podnikateľov – SZČO, MSP, SHR	200 tis.	160 tis.	30 tis.	0	10 tis.	200 tis.	0	0
1.5 Podpora a rozvoj spolupráce s okolitými MČ, resp. obcami a podpora cezhraničnej spolupráce	800 tis.	640 tis.	120 tis.	0	40 tis.	800 tis.	0	0
2.1 Podpora tvorby podmienok pre rozvoj bývania v MČ	1,900 mil.	1,520 mil.	285 tis.	0	95 tis.	1,900 mil.	0	0
2.2 Podpora sociálnej infraštruktúry a služieb a bezpečnosti v MČ	810 tis.	648 tis.	121,5 tis.	0	40,5 tis.	810 tis.	0	0
2.3 Podpora integrácie MRK v MČ	250 tis.	200 tis.	37,5 tis.	0	12,5 tis.	250 tis.	0	0
2.4 Skvalitnenie ponuky športového, kultúrneho a spoločenského využitia v MČ	1,800 mil.	1,152 mil.	216 tis.	0	72 tis.	1,440 mil.	360 tis.	0
2.5 Zníženie vysokej miery nezamestnanosti v MČ	340 tis.	272 tis.	51 tis.	0	17 tis.	340 tis.	0	0
3.1 Prevencia pred povodňami	2,200 mil.	1,760 mil.	330 tis.	0	110 tis.	2,200 mil.	0	0
3.2 Podpora zhodnocovania odpadov	1,020 mil.	816 tis.	153 tis.	0	51 tis.	1,020 mil.	0	0
3.3 Opatrenia proti čiernym skládkam	2 tis.	1,6 tis.	300	0	100	2 tis.	0	0

### Finančný rámec na realizáciu Programu rozvoja MČ Košická Nová Ves

Finančný rámec na realizáciu Programu rozvoja MČ Košická Nová Ves ako detailný prehľad finančných nárokov jednotlivých projektových zámerov, je formulárom s podrobnou štruktúrou plánovaných finančných prostriedkov na opatrenia, projekty a aktivity na celé jeho obdobie.

### Hodnotiacia tabuľka pre výber projektov



Pre transparentný a nespochybniteľný výber projektov a stanovenie priorít pri ich financovaní, bola vypracovaná Tabuľka pre výber projektov, ktorá je súčasťou finančnej časti.

**Hodnotiacim kritériom s najvyššou váhou je nielen výsledok projektu, ale aj jeho dopad – prínos pre rozvoj mestskej časti z pohľadu trvalo udržateľného rozvoja.**

Kategória	Úroveň dôležitosti	Hodnotiace kritérium (podmienky pre zaradenie do úrovne dôležitosti)	Projekt/Aktivita
1	Najvyššia priorita	<ul style="list-style-type: none"> <li>projekty zamerané na okamžité riešenie náhlych havarijných situácií, prírodných katastrof alebo mimoriadnych situácií</li> <li>projekty, ktorých plnenie je pre MČ povinné (usmernenie na úrovni SR alebo EÚ, projekty plynúce zo zmeny legislatívy)</li> </ul>	
2	Vysoká Priorita	<ul style="list-style-type: none"> <li>projekty na predchádzanie dôsledkov prírodných katastrof alebo mimoriadnych situácií</li> <li>projekty smerujúce k rozvoju MČ, ktorých financovanie je možné realizovať zo zdrojov MČ</li> <li>projekty smerujúce k rozvoju MČ, ktorých financovanie je možné získať zo zdrojov EÚ</li> <li>projekty, ktorých realizáciu považujú obyvatelia MČ za nevyhnutnú (silná podpora miestnych obyvateľov)</li> <li>Projekty ktorých plnenie je možné zaradiť pod Všeobecne záväzné nariadenia MČ</li> </ul>	<ul style="list-style-type: none"> <li>Dobudovanie miestnej kanalizácie pre celú MČ</li> <li>Rekonštrukcia verejného vodovodu</li> <li>Rekonštrukcia a dobudovanie miestnych komunikácií</li> <li>Modernizácia a rozšírenie verejného osvetlenia</li> <li>Podpora rozvoja služieb a podnikateľských aktivít v MČ</li> <li>Rozvoj partnerskej spolupráce</li> <li>Podpora prístupu k pitnej a úžitkovej vode v prostredí MRK v MČ s dôrazom na nízkonákladové opatrenia</li> <li>Protipovodňové opatrenia – rigoly na celom území MČ, úprava brehov potoka v záhradkárskej oblasti</li> <li>Protipovodňové opatrenia – oporné múry</li> </ul>
3	Stredná priorita	<ul style="list-style-type: none"> <li>projekty, ktoré robia MČ príťažlivejšou, zaujímavejšou v očiach obyvateľov, návštevníkov</li> <li>projekty, ktoré sú pre MČ, vhodné a podporujú rozvoj MČ</li> <li>projekty, na ktoré je možné získať financovanie z mimorozpočtových zdrojov a sú v súlade so rozvojovým smerovaním MČ</li> </ul>	<ul style="list-style-type: none"> <li>Optické pripojenie</li> <li>Bezpečná MČ</li> <li>Výstavba chodníkov</li> <li>Podpora individuálnej domovej výstavby</li> <li>Podpora bytovej výstavby pre sociálne slabšie rodiny (MRK)</li> <li>Výstavba komunitného centra</li> <li>Zateplenie miestnych budov</li> <li>Rozšírenie kamerového systému</li> </ul>



			<ul style="list-style-type: none"> <li>• Zlepšenie technického stavu budovy materskej škôlky</li> <li>• Rekonštrukcia detských atrakcií v areáli materskej školy</li> <li>• Terénna sociálna práca v MČ</li> <li>• Osvetový program pre rodičov detí z MRK z MČ</li> <li>• Podpora kultúrnych a športových podujatí</li> <li>• Prestavba „družstevného domu“ na kultúrny dom</li> <li>• Výstavba detského a multifunkčného ihriska</li> <li>• Rekonštrukcia miestneho futbalového štadiónu</li> <li>• <i>Vzdelávanie zamestnancov MČ</i></li> <li>• <i>Realizácia kurzov na zvýšenie digitálnej gramotnosti obyvateľov bez ohľadu na vek</i></li> <li>• <i>Realizácia kurzu anglického jazyka</i></li> <li>• <i>Poradensko-konzultačné centrum</i></li> <li>• Výstavba kompostoviska na biologický odpad</li> <li>• Výstavba zberného dvora</li> <li>• Podpora budovania súkromných kompostovísk</li> <li>• Inštalácia odpadových košov na triedený odpad</li> <li>• Predchádzanie čiernym skládkam v katastri MČ zakúpením fotopascí</li> </ul>
4	Nízka priorita	<ul style="list-style-type: none"> <li>• projekty, ktorých prínos pre rozvoj MČ je minimálny</li> <li>• projekty bez silnej podpory obyvateľov MČ</li> <li>• projekty na základe nepresne zadaných projektových úvah bez jasného cieľa</li> </ul>	<ul style="list-style-type: none"> <li>• Výstavba cyklochodníkov</li> <li>• MČ ako Zóna oddychu</li> </ul>

Na základe vyššie uvádzanej Tabuľky pre výber projektov, ktorá stanovuje kritéria pre výber projektov mestskej časti Košice – Košická Nová Ves, sa v nasledujúcom programovom období plánuje zrealizovať celkovo **36** projektov, pričom 9 projektov má vysokú prioritu a 25 projektov bude realizovaných ako projekty so strednou prioritou a 2 s nízkou prioritou.



Tabuľka je však iba rámcovým prehľadom pripravovaných projektov a je otvorená ďalším úpravám a doplneniam. Približuje projektové zámery mestskej časti, avšak finálna verzia predkladaných projektov bude vždy závislá na finančných možnostiach mestskej časti, podmienok konkrétnych výziev a pokynov poskytovateľov.

