

MESTO KOŠICE

Miestny úrad mesta Košice - Košická Nová Ves	
Dátum: <i>13.6.2023</i>	
Číslo zánamu:	Číslo spisu:
Prílohy:	Vybaviteľ: <i>Phils</i>

MK/A/2023/10798-06/IV/KRV
Košice, 07.06.2023

ROZHODNUTIE

Verejná vyhláška

Mesto Košice, pracovisko Košice - Juh, Smetanova 4, Košice, ako vecne a miestne príslušný stavebný úrad I. stupňa podľa § 117 ods. 1 zákona č. 50/1976 Zb. o územnom plánovaní a stavebnom poriadku (stavebný zákon) v znení neskorších predpisov takto

rozhodlo:

Podľa § 39 a § 39a stavebného zákona v spojení s ustanovením § 4 vyhlášky č. 453/2000 Z.z., ktorou sa vykonávajú niektoré ustanovenia stavebného zákona a § 46 a nasl. zákona č. 71/1967 Zb. o správnom konaní (správny poriadok) v znení neskorších predpisov vydáva

rozhodnutie o umiestnení líniovej stavby

s názvom „**FTTHKE_KBV Panoráma VI**“ na pozemkoch KN-C parcelné čísla 1710/47, 1710/74, 1710/58, 1710/48, 1710/45, 1710/42, 1710/40, 1710/41, 1710/39, 1710/43, 1556/5, 1556/93, 1556/95, 1556/30, 1556/79, 1556/80, 1556/82, 1556/76, 1556/33, 1556/31, 1556/32, 1556/47, 1556/50, 1556/49, 1709/10, 1555/84, 1709/13, 1709/6, 1556/66, 1709/7, 1555/112, 1555/111, 1555/1, 1555/58, 1555/89, 1555/87, 1556/103, 1556/109, 1556/99 a 1556/112 v katastrálnom území Nižná Úvrat' a na pozemkoch KN-C parcelné čísla 1242/41, 1242/68, 1242/69, 1242/8 a 1242/57 v katastrálnom území Košická Nová Ves, tak, ako je zakreslené v situačnom výkrese umiestnenia stavby, ktorý tvorí neoddeliteľnú súčasť tohto rozhodnutia, pre navrhovateľa:

Slovak Telekom, a.s., Bajkalská 28, Bratislava (IČO: 35 763 469).

Popis stavby:

Predmetom územného rozhodnutia je umiestnenie líniovej stavby optickej prístupovej siete v štandarde FTTH – pokládka mikrotrubičkovej infraštruktúry a s tým spojené práce pozostávajúce zo zemných prác, z pokládky multirúr a mikrotrubičiek, z montáže súborov (príslušných mikrotrubičkových spojok, montáž PO DB, SPO DB rozvádzačov a montáž ODF)

a zo spätných úprav porušených povrchov. Technológia výstavby vyžaduje po 500 m úsekoch umiestnenie vonkajších pasívnych optických skriňových rozvádzačov (PODB), rozmerov 150 x 55 x 35 cm, ktoré budú situované na verejnom priestranstve v uličnom páse. Ukončenie optických prípojok vyžaduje umiestnenie stĺpikových optických krabíc (OUK) 7P rozmerov 120 x 12 x 7 cm na verejne prístupnom mieste.

Novonavrhovaná časť EKS začína realizáciou multirúrovej spojky na existujúcej trase siete a pokračuje smerom na juh v nespevnenom povrchu o celkovej dĺžke 830 m.

Podrobnejšie umiestnenie a riešenie stavby vyplýva z predloženej a stavebným úradom overenej projektovej dokumentácie pre územné rozhodnutie.

Účelom stavby je vybudovanie optickej prístupovej siete v štandarde FTTH výstavbou podzemnej elektronickej komunikačnej siete (EKS) pre poskytovanie nových telekomunikačných a dátových služieb pre nové bytové domy realizované v rámci stavby: „Obytný súbor (OS) BD-Panoráma 6“ v Košiciach.

Predmetná stavba má v zmysle § 43a ods. 3 písm. h) stavebného zákona charakter inžinierskej stavby – diaľkové a miestne elektronické komunikačné siete a vedenia.

V zmysle § 21 ods. 5 zákona č. 452/2021 Z. z. o elektronických komunikáciách stavebný úrad **určuje výšku náhrady za obmedzenie v obvyklom užívaní nehnuteľností** na základe dohody s vlastníkmi pozemkov v rozsahu:

Katastrálne územie	Parcela	Register	LV	vlastník	DRP pôvod	EUR
Nižná Úvrať	1710/47	C	13281	MM Invest s.r.o.	ZP a nádvorie	0
Nižná Úvrať	1710/74	C	13281	MM Invest s.r.o.	ZP a nádvorie	0
Košická Nová Ves	1242/41	C	1021	MM Invest s.r.o.	ZP a nádvorie	0
Košická Nová Ves	1242/68	C	1021	MM Invest s.r.o.	ZP a nádvorie	0
Košická Nová Ves	1242/8	C	1021	MM Invest s.r.o.	ZP a nádvorie	0
Nižná Úvrať	1710/58	C	13281	MM Invest s.r.o.	ZP a nádvorie	0
Košická Nová Ves	1242/57	C	1021	MM Invest s.r.o.	ZP a nádvorie	0
Nižná Úvrať	1710/48	C	13281	MM Invest s.r.o.	ZP a nádvorie	0
Košická Nová Ves	1242/69	C	1021	MM Invest s.r.o.	ZP a nádvorie	0
Nižná Úvrať	1710/45	C	13281	MM Invest s.r.o.	ZP a nádvorie	0
Nižná Úvrať	1710/42	C	13281	MM Invest s.r.o.	ZP a nádvorie	0
Nižná Úvrať	1710/40	C	13281	MM Invest s.r.o.	ZP a nádvorie	0
Nižná Úvrať	1710/41	C	13281	MM Invest s.r.o.	ZP a nádvorie	0
Nižná Úvrať	1710/39	C	13281	MM Invest s.r.o.	ZP a nádvorie	0
Nižná Úvrať	1710/43	C	13281	MM Invest s.r.o.	ZP a nádvorie	0
Nižná Úvrať	1556/5	C	13286	MM Invest s.r.o.	Ostatná plocha	0
Nižná Úvrať	1556/93	C	13286	MM Invest s.r.o.	Ostatná plocha	0
Nižná Úvrať	1556/95	C	10638	MM Invest s.r.o.	Ostatná plocha	0
Nižná Úvrať	1556/30	C	10638	MM Invest s.r.o.	Ostatná plocha	0
Nižná Úvrať	1556/79	C	10638	MM Invest s.r.o.	Ostatná plocha	0
Nižná Úvrať	1556/80	C	10638	MM Invest s.r.o.	Ostatná plocha	0
Nižná Úvrať	1556/82	C	10638	MM Invest s.r.o.	Ostatná plocha	0
Nižná Úvrať	1556/76	C	10638	MM Invest s.r.o.	Ostatná plocha	0
Nižná Úvrať	1556/33	C	10638	MM Invest s.r.o.	Ostatná plocha	0
Nižná Úvrať	1556/31	C	10638	MM Invest s.r.o.	Ostatná plocha	0
Nižná Úvrať	1556/32	C	10638	MM Invest s.r.o.	Ostatná plocha	0
Nižná Úvrať	1556/47	C	10638	MM Invest s.r.o.	Ostatná plocha	0
Nižná Úvrať	1556/50	C	10638	MM Invest s.r.o.	Ostatná plocha	0

Nižná Úvrať	1556/49	C	10638	MM Invest s.r.o.	Ostatná plocha	0
Nižná Úvrať	1709/10	C	10638	MM Invest s.r.o.	ZP a nádvorie	0
Nižná Úvrať	1555/84	C	10638	MM Invest s.r.o.	Ostatná plocha	0
Nižná Úvrať	1709/13	C	10638	MM Invest s.r.o.	ZP a nádvorie	0
Nižná Úvrať	1709/6	C	10638	MM Invest s.r.o.	ZP a nádvorie	0
Nižná Úvrať	1556/66	C	10638	MM Invest s.r.o.	Ostatná plocha	0
Nižná Úvrať	1709/7	C	10638	MM Invest s.r.o.	ZP a nádvorie	0
Nižná Úvrať	1555/87	C	10638	MM Invest s.r.o.	Ostatná plocha	0
Nižná Úvrať	1555/89	C	10638	MM Invest s.r.o.	Ostatná plocha	0
Nižná Úvrať	1555/58	C	10638	MM Invest s.r.o.	Ostatná plocha	0
Nižná Úvrať	1555/1	C	10638	MM Invest s.r.o.	Ostatná plocha	0
Nižná Úvrať	1555/111	C	10638	MM Invest s.r.o.	Ostatná plocha	0
Nižná Úvrať	1555/112	C	10638	MM Invest s.r.o.	Ostatná plocha	0
Nižná Úvrať	1556/103	C	12672	MM Asset s.r.o.	Ostatná plocha	0
Nižná Úvrať	1556/109	C	12672	MM Asset s.r.o.	Ostatná plocha	0
Nižná Úvrať	1556/99	C	12672	MM Asset s.r.o.	Ostatná plocha	0
Nižná Úvrať	1556/112	C	12672	MM Asset s.r.o.	Ostatná plocha	0

Právo na primeranú náhradu vzniká právoplatnosťou tohto rozhodnutia o umiestnení stavby.

Pre umiestnenie stavby, projektovú prípravu a realizáciu stavby sa určujú tieto podmienky:

1. Stavba sa osadí presne podľa zakreslenia v situácii osadenia – situačnom výkrese, ktorý tvorí neoddeliteľnú súčasť tohto rozhodnutia.
2. Stavba bude umiestnená podľa dokumentácie overenej v územnom konaní, vypracovanej spoločnosťou SPOJSTAV spol. s r. o., Napájadlá 9, Košice (10/2022), ktorá je neoddeliteľnou súčasťou tohto rozhodnutia. Projektantom stavby je oprávnená osoba Ing. Ján Peťovský, autorizovaný stavebný inžinier, č. osvedčenia 6440*A2.
3. Prístup k pozemkom bude z existujúcej cestnej siete v lokalite Heringeš.
4. V štádiu projektovej prípravy je navrhovateľ povinný zohľadniť oprávnené pripomienky vyjadrení, súhlasov, stanovísk a rozhodnutí dotknutých orgánov.
5. Navrhovateľ je povinný zabezpečiť vytyčenie všetkých existujúcich podzemných vedení u ich správcov ako podklad pre spracovanie projektovej dokumentácie.
6. Pri projektovaní stavby a jej súbehu a križení s inými inžinierskymi sieťami dodržať platné normy, právne a bezpečnostné predpisy.
7. Dokumentácia stavby bude rešpektovať existujúce podzemné inžinierske siete a ich ochranné pásma v súlade s vyjadreniami jednotlivých správcov sietí. Ak uvedené vyjadrenia do termínu začatia prác na stavbe stratia platnosť, je nevyhnutné požiadať príslušných vlastníkov, resp. správcov sietí o vydanie nových stanovísk.
8. Dokumentácia stavby musí rešpektovať ochranné pásma inžinierskych verejných sietí v súlade s platnými predpismi a bude vypracovaná v súlade so zákonmi č. 251/2012 Z.z. o energetike, 657/2004 Z.z. o tepelnej energetike, 452/2021 Z.z. o elektronických komunikáciách, č. 442/2002 Z.z. o verejných vodovodoch a kanalizáciách v ich platnom znení, technickými normami a v súlade s ustanoveniami STN 73 6005 o súbehu a križovaní inžinierskych sietí.
9. Počas výstavby rešpektovať všeobecné technické požiadavky na uskutočňovanie stavieb zakotvené v § 48 - 53 stavebného zákona a ustanovenia vyhlášky č. 532/2002 Z.z., ktorou sa ustanovujú podrobnosti o všeobecných technických požiadavkách na výstavbu a o všeobecných technických požiadavkách na stavby užívané osobami s obmedzenou schopnosťou pohybu a orientácie.
10. Stavba musí byť riešená tak, aby spĺňala základné požiadavky a všeobecné technické požiadavky na stavby a výstavbu vymedzené ust. § 43d) stavebného zákona a prílohou I

- Nariadenia európskeho parlamentu a Rady EÚ č. 305/2011, ust. vyhl. č. 532/2002 Z.z., osobitnými predpismi a technickými normami.
11. Pri výstavbe musia byť použité len vhodné stavebné výrobky v súlade s ustanoveniami zákona č.133/2013 Z.z. o stavebných výrobkoch v znení neskorších predpisov a používať materiál vyhovujúci platným normám v zmysle ust. § 43f stavebného zákona.
 12. Počas výstavby dodržiavať predpisy týkajúce sa bezpečnosti práce a technických zariadení podľa vyhlášky č. 147/2013 Z.z., dodržiavať ustanovenia zákona č. 124/2006 Z.z. o bezpečnosti a ochrane zdravia pri práci, nariadenie vlády č. 396/2006 Z.z. o minimálnych bezpečnostných a zdravotných požiadavkách na stavenisku a ďalšie platné predpisy na úseku požiarnej ochrany, životného prostredia, bezpečnosti práce a ochrany zdravia ľudí.
 13. Počas vykonávania stavebných prác musia byť dodržané predpisy a STN vzťahujúce sa na uvedené práce a predpisy týkajúce sa bezpečnosti práce a ochrany zdravia osôb na stavenisku.
 14. Stavebné práce realizovať tak, aby stavebnou činnosťou neboli nadmerne narušované a obmedzované práva vlastníkov susedných pozemkov a stavieb a ich užívanie.
 15. Počas výstavby rešpektovať:
 - príslušné všeobecné záväzné nariadenia mesta Košice
 - pri prekopávkach v zeleni trávnaté plochy upraviť, vykonať obnovu všetkých stavbou dotknutých trávnikov terén prekopáť, vyrovnať, odstrániť zvyšky stavebného materiálu a zatrávniť
 - počas výkopových prác zabezpečiť plynulý dopravný a peší prístup k existujúcim susediacim nehnuteľnostiam
 - v prípade znečistenia komunikácií a chodníkov zabezpečiť ich pravidelné čistenie počas celej doby realizácie stavby.
 16. Pri realizácii stavby je stavebník povinný dodržať tieto podmienky:
 - pred začatím výkopových prác investor zabezpečí vytýčenie všetkých podzemných sietí a zabezpečí ich ochranu,
 - počas výstavby prispôbiť prekrytie výkopov a ich zabezpečenie potrebám občanov, hlavne na miestach sústredeného pohybu peších, vstupov na pozemky a pod.
 - investor zabezpečí, aby pri križovaní a súbehu nového rozvodu s inžinierskymi sieťami boli dodržané horizontálne a vertikálne odstupy v súlade s STN EN,
 - pred zasypaním odkrytých inžinierskych sietí je stavebník povinný prizvať správcov dotknutých inžinierskych sietí kvôli kontrole nepoškodenosti ich vedenia.
 17. Umiestnenie a uloženie optického kábla musí rešpektovať existujúce stavby a podzemné inžinierske siete – najmenšie dovolené vzdialenosti v súbehu a pri križovaní inžinierskych sietí v zmysle príslušných technických noriem.
 18. Navrhovateľ je povinný rešpektovať ochranné pásma existujúcich podzemných a nadzemných vedení, resp. zabudovaných zariadení, v závislosti od ich povahy a charakteru.
 19. Pri križovaní a v blízkosti existujúcich podzemných vedení výkopové práce prevádzať ručne. Odkryté vedenia zabezpečiť tak, aby nedošlo k ich poškodeniu. V prípade obnaženia existujúcich podzemných vedení je ich možné zasypať len so súhlasom vlastníka resp. príslušného správcu. Pri ukladaní vedenia dodržať priestorovú normu o križovaní a súbehu inžinierskych sietí (STN 73 6005) a rešpektovať ochranné pásma existujúcich podzemných resp. nadzemných vedení inžinierskych sietí a ustanovenia platných predpisov č. 251/2012 Z.z. o energetike, 657/2004 Z.z. o tepelnej energetike, č. 452/2021 Z.z. o elektronických komunikáciách, č. 442/2002 Z.z. o verejných vodovodoch a kanalizáciách v ich platnom znení, technickými normami a v súlade s ustanoveniami STN 73 6005 o súbehu a križovaní inžinierskych sietí.

20. V zmysle záväzného stanoviska Okresného úradu Košice, Odboru starostlivosti o životné prostredie, Oddelenia ochrany prírody a vybraných zložiek životného prostredia, č. OU-KE-OSZP3-2022/045640-002 zo dňa 23.11.2022 je navrhovateľ povinný z hľadiska ochrany prírody a krajiny dodržať tieto podmienky:

1. Prítomné dreviny a krovité porasty rešpektovať tak, aby nedošlo k bezprostrednému alebo následnému zníženiu ekologických a estetických funkcií ich podzemných a nadzemných častí, resp. k ich odumretiu :

- trasu výkopovej ryhy v zelených pásoch odkloniť čo najviac od kmeňov drevín,
- v blízkosti drevín vykonávať zemné práce ručným spôsobom alebo pretláčaním,
- navážky vyhlbenej zeminy uskladňovať mimo kmeňov drevín,
- odsúhlasiť vzdialenosti výkopov od stromov a krovitých porastov na pozemku mesta Košice správcom.

2. Pri výkopových prácach nenavážať zeminu, stavebný odpad alebo stavebný materiál do koreňovej zóny drevín, ani nezvyšovať nepriepustnosť pôdy v koreňovej zóne drevín.

3. Hĺbenie výkopov nevykonávať v koreňovom priestore drevín. Ak to vo výnimočných prípadoch nie je možné zabezpečiť, musí sa výkop vykonávať ručne a nesmie sa viesť bližšie ako 2,50 m od päty kmeňa. Pri hĺbení sa nesmú prerušiť korene hrubšie ako 3,0 cm. Korene sa môžu prerušiť jedine rezom, pričom sa rezné miesta zahladia a ošetrí.

4. Pri stavebných prácach postupovať podľa STN 83 7010 Ochrana prírody – Ošetrovanie, udržiavanie a ochrana stromovej vegetácie.

5. V prípade, že je umiestnenie stavby v kolízii s existujúcou zeleňou, investor predloží na stavebnom úrade právoplatné rozhodnutie príslušného orgánu ochrany prírody o súhlase na výrub kolíznych drevín a krovitého porastu v zmysle ô 47 ods. 3 zákona.

6. Pri realizácii stavebných prác je nevyhnutné dodržať nasledovné:

- predmetné stavebné práce realizovať na požadovanej ploche a to tak, aby nedošlo k ďalšiemu zasahovaniu a poškodzovaniu zelene v bezprostrednom okolí stavby,
- všetky používané mechanizmy musia byť vo vyhovujúcom technickom stave a musí byť zabezpečená ochrana pôdy, vôd a bioty pred znečistením ropnými látkami ako pri činnostiach tak pri parkovaní,
- všetky používané mechanizmy sa budú pohybovať iba po stanovených resp. existujúcich príjazdových komunikáciách.

7. V okolí stavby nevytvárať žiadne skládky odpadov a odpadkov.

8. Bezprostredne po ukončení stavebných prác uviesť stavenisko do pôvodného stavu.

21. V zmysle záväzného stanoviska Okresného úradu Košice, Odboru starostlivosti o životné prostredie, Oddelenia ochrany prírody a vybraných zložiek životného prostredia č. OU-KE-OSZP3-2022/049757-002 zo dňa 06.12.2022 je navrhovateľ povinný z hľadiska odpadového hospodárstva dodržať tieto podmienky:

1. Zakazuje sa podľa § 13 písm. a), b) zákona o odpadoch uložiť, alebo ponechať odpad na inom mieste ako na mieste na to určenom, zhodnotiť alebo zneškodniť odpad inak ako v súlade s týmto zákonom.

2. Pôvodca odpadu (ak ide o odpady vznikajúceho pri stavebných prácach, vykonávaných v sídle alebo mieste podnikania, organizačnej zložke alebo v inom mieste pôsobenia právnickej osoby alebo fyzickej osoby – podnikateľa, právnická osoba alebo fyzická osoba – podnikateľ, ktorej bolo vydané povolenie podľa

osobitného predpisu; pri vykonávaní obdobných prác pre fyzické osoby je pôvodcom odpadu ten, kto uvedené práce vykonáva) je okrem povinností vyplývajúcich s § 14 ods.1 písm. e) zákona o odpadoch povinný:

- a) zabezpečiť zhodnotenie a recykláciu stavebného odpadu najmenej vo výške záväzných cieľov a limitov zhodnocovania a recyklácie ustanovených v prílohe č. 3 k zákonu o odpadoch v časti VI druhom bode, ktorý definuje povinnosť zabezpečiť prípravu na opätovné použitie, recykláciu a zhodnotenie stavebného odpadu ako náhrady za iné materiály v jednotlivom kalendárnom roku najmenej na 70 % hmotnosti takéhoto odpadu; tento cieľ sa uplatní na odpady uvedené v skupine číslo 17 Katalógu odpadov okrem nebezpečných odpadov a odpadu pod katalógovým číslom 17 05 04 pri stavbách nad 300 m² zastavanej plochy,
 - b) stavebné odpady prednostne materiálovo zhodnotiť a výstup z recyklácie realizovaný v mieste vzniku prednostne využiť pri svojej činnosti, ak to technické, ekonomické a organizačné podmienky dovoľujú,
 - c) zabezpečiť pred vznikom odpadov odovzdávaných podľa § 14 ods. 1 písm. e) preukázateľný zmluvný vzťah o fyzickom nakladaní s nimi, uzatvorený minimálne v rozsahu určenom vykonávacím predpisom.
3. Stavebník pred podaním návrhu na kolaudáciu stavby požiada orgán štátnej správy odpadového hospodárstva o vydanie vyjadrenia k dokumentácii v kolaudačnom konaní v zmysle § 99 ods. 1 písm. b) bod 5 zákona o odpadoch. K žiadosti priloží doklady o spôsobe nakladania s odpadmi, ktoré vznikli v priebehu realizácie stavby a kópiu tohto vyjadrenia.
22. V zmysle stanoviska mesta Košice odd. DaŽP č. MK/A/2022/21411 zo dňa 25.10.2022 rešpektovať podmienky:
- Pre vydanie rozhodnutia o zvláštnom užívaní verejného priestranstva je potrebné samostatnou žiadosťou požiadať Mesto Košice odd. dopravy a ŽP o súhlas na zvláštne užívanie verejného priestranstva s určením presného termínu realizácie prác.
 - Spevnené plochy a trávnaté plochy, ktoré budú dotknuté výstavbou a budú poškodené v dôsledku stavebných prác je potrebné uviesť do pôvodného stavu.
 - Dodržať „Všeobecné záväzné nariadenie mesta Košice č. 221/2021 o výkone správy pri osobitnom užívaní miestnych a účelových ciest na území mesta Košice“.
 - Pri pozdĺžnom prekopení chodníkov kryt opraviť v celej jeho šírke a dĺžke prekopávky.
 - V prípade uzávierky chodníkov z dôvodu stavebných prác na nich, je potrebné osadenie zábran a dopravných zariadení upozorňujúcich chodcov na zmeny uzávierky chodníkov.
 - Vybúraný materiál nie je dovolené uskladňovať na spevnených a trávnatých plochách.
 - Pri odovzdaní prizvať zástupcu odd. dopravy a ŽP.
 - Pri stavebných prácach dodržať príslušné technické normy a postupovať v rámci ustanovení stavebného a cestného zákona. Počas realizácie prác zabezpečiť dopravné značenie staveniska v zmysle platnej vyhlášky.
23. V zmysle záväzného stanoviska Okresného úradu Košice, Odboru cestnej dopravy a pozemných komunikácií č. OU-KE-OCDPK-2022/045453-002 zo dňa 04.11.2022 je stavebník povinný pred začatím prác požiadať príslušný cestný správny orgán (mesto Košice, Oddelenie dopravy a životného prostredia, referát dopravy, Tr. SNP 48/A, Košice) o povolenie na zvláštne užívanie pozemnej komunikácie s príslušnými dokladmi, spolu s určením dopravného značenia alebo uzávierky komunikácie.
24. V zmysle záväzného stanoviska Mestskej časti Košice – Vyšné Opátske č. MU/2022/00295 zo dňa 06.12.2022 je stavebník povinný:
1. Zeleň a komunikácie v dotknutej lokalite (Jelšová ulica) uviesť do pôvodného stavu.

2. Pri vedení trasy v chodníku zrealizovať povrchovú úpravu na celej šírke chodníka.
3. Zabezpečiť prejazdnosť ulice, nakoľko je to jediná prístupová komunikácia aj pre záchranné zložky do tejto časti obce.
25. Ak sa stavbou zasiahne do poľnohospodárskej pôdy, investor je povinný postupovať podľa zákona č. 220/2004 Z.z. o ochrane a využívaní poľnohospodárskej pôdy, t. j. pred začatím stavebných prác požiadať Okresný úrad Košice, Pozemkový a lesný odbor, Komenského 52, Košice o vydanie stanoviska podľa § 18 zákona č. 220/2004 Z.z. na použitie poľnohospodárskej pôdy na nepoľnohospodársky účel na čas kratší ako 1 rok vrátane uvedenia poľnohospodárskej pôdy do pôvodného stavu. V prípade trvalého odňatia poľnohospodárskej pôdy požiadať správny orgán o vydanie stanoviska podľa § 17 ods. 3 zákona, príp. o vydanie rozhodnutia podľa § 17 ods. 1 a 6 zákona.
26. Realizáciu stavby skoordinať s realizáciou inžinierskych sietí pre obytný a polyfunkčný súbor VI.
27. V zmysle § 56 písm. b) stavebného zákona sa stavebné povolenie ani ohlásenie nevyžaduje pri nadzemných a podzemných vedeniach elektronických komunikačných sietí, vrátane oporných a vytyčovacích bodov.

Rozhodnutie o námietkach účastníkov konania:

Účastníci konania nevzniesli námietky proti navrhovanému umiestneniu stavby.

Toto rozhodnutie platí podľa § 40 ods. 1 stavebného zákona tri roky odo dňa, kedy nadobudlo právoplatnosť.

V zmysle § 40 ods. 4 stavebného zákona územné rozhodnutie je záväzné aj pre právnych nástupcov jeho navrhovateľa a ostatných účastníkov územného konania.

Odôvodnenie

Dňa 18.01.2023 podala spoločnosť SPOJSTAV spol. s r. o., Napájadlá 9, Košice, zastupujúca navrhovateľa Slovak Telekom, a.s., Bajkalská 28, Bratislava (IČO: 35 763 469) na tunajšom stavebnom úrade návrh na vydanie rozhodnutia o umiestnení stavby s názvom „FTTH_KE_KBV Panoráma VI“ na pozemkoch KN-C parcelné čísla 1710/47, 1710/74, 1710/58, 1710/48, 1710/45, 1710/42, 1710/40, 1710/41, 1710/39, 1710/43, 1556/5, 1556/93, 1556/95, 1556/30, 1556/79, 1556/80, 1556/82, 1556/76, 1556/33, 1556/31, 1556/32, 1556/47, 1556/50, 1556/49, 1709/10, 1555/84, 1709/13, 1709/6, 1556/66, 1709/7 a na pozemkoch KN-E parcelné čísla 9131/1 a 9130/1 v katastrálnom území Nižná Úvrat' a na pozemkoch KN-C parcelné čísla 1242/41, 1242/68, 1242/69, 1242/8 a 1242/57 v katastrálnom území Košická Nová Ves. Uvedeným dňom bolo začaté územné konanie.

Správny poplatok bol navrhovateľom dňa 18.01.2023 zaplatený vo výške 100 €, slovom sto eur, podľa pol. 59 písm. a) Sadzobníka správnych poplatkov, ktorý je súčasťou zákona č 145/1995 Z. z. o správnych poplatkoch v znení neskorších predpisov.

Vzhľadom na to, že predložený návrh neobsahoval predpísané doklady, tunajší stavebný úrad vyzval navrhovateľa na doplnenie potrebných dokladov návrhu a súčasne

územné konanie prerušil rozhodnutím č. MK/A/2023/10798-02/IV/KRV zo dňa 25.01.2023. Navrhovateľ dňa 15.02.2023 doplnil chýbajúce doklady.

Tunajší stavebný úrad oznámil verejnou vyhláškou, oznámením č. MK/A/2023/10798-04/IV/KRV zo dňa 20.02.2023, začatie územného konania všetkým známym účastníkom konania a dotknutým orgánom a dňa 31.03.2023 uskutočnil ústne pojednávanie spojené s miestnym zisťovaním. Na ústnom pojednávaní bol prerokovaný a posúdený predložený návrh stavby podľa § 37 a súvisiacich ustanovení stavebného zákona. Prítomní boli oboznámení s majetkovoprávnym stavom veci, s projektovou dokumentáciou stavby a predloženými dokladmi a vyjadreniami resp. stanoviskami dotknutých orgánov. Účastníci konania si neuplatnili žiadne námietky.

Pri ústnom pojednávaní bola predložená doplnená dokumentácia pre územné rozhodnutie o pozemky KN-C parcelné čísla 1555/112, 1555/111, 1555/1, 1555/58, 1555/89 a 1555/87 v katastrálnom území Nižná Úvrať. Túto skutočnosť tunajší stavebný úrad oznámil verejnou vyhláškou, oznámením č. MK/A/2023/10798-05/IV/KRV zo dňa 03.04.2023 a zároveň stanovil lehotu 7 pracovných dní odo dňa doručenia oznámenia na uplatnenie pripomienok a námietok. Účastníci konania si neuplatnili žiadne námietky ani pripomienky.

V priebehu konania došlo k zmene parcelných čísel v katastri nehnuteľností - namiesto pozemkov KN-E parcelné čísla 9131/1 a 9130/1 v katastrálnom území Nižná Úvrať vznikli pozemky KN-C, z ktorých dotknuté navrhovanou stavbou sú pozemky KN-C parcelné čísla 1556/103, 1556/109, 1556/99 a 1556/112 v katastrálnom území Nižná Úvrať, vzhľadom k čomu bol upravený názov stavby oproti názvu uvedenému v návrhu na vydanie rozhodnutia o umiestnení stavby a to: „FTTHKE_KBV Panoráma VI“ na pozemkoch KN-C parcelné čísla 1710/47, 1710/74, 1710/58, 1710/48, 1710/45, 1710/42, 1710/40, 1710/41, 1710/39, 1710/43, 1556/5, 1556/93, 1556/95, 1556/30, 1556/79, 1556/80, 1556/82, 1556/76, 1556/33, 1556/31, 1556/32, 1556/47, 1556/50, 1556/49, 1709/10, 1555/84, 1709/13, 1709/6, 1556/66, 1709/7, 1555/112, 1555/111, 1555/1, 1555/58, 1555/89, 1555/87, 1556/103, 1556/109, 1556/99 a 1556/112 v katastrálnom území Nižná Úvrať a na pozemkoch KN-C parcelné čísla 1242/41, 1242/68, 1242/69, 1242/8 a 1242/57 v katastrálnom území Košická Nová Ves.

V zmysle § 36 ods. 4 stavebného zákona začatie územného konania o umiestnení líniovej stavby alebo v odôvodnených prípadoch aj zvlášť rozsiahlej stavby, stavby s veľkým počtom účastníkov konania, ako aj územného konania o využití územia, o stavebnej uzávere a o ochrannom pásme, ak sa týka rozsiahleho územia, oznámi stavebný úrad účastníkom územného konania verejnou vyhláškou. Stavebný úrad oznámi začatie územného konania verejnou vyhláškou aj v prípade, že mu účastníci konania alebo ich pobyt nie sú známi.

Na konanie boli prizvaní účastníci konania v zmysle § 34 stavebného zákona. Verejnou vyhláškou bolo konanie oznámené účastníkom konania t.j. právnickým a fyzickým osobám, ktoré majú vlastnícke alebo iné práva k pozemkom a stavbám na nich, vrátane vlastníkov susedných pozemkov a stavieb, ktoré môžu byť rozhodnutím priamo dotknuté – vlastníci dotknutých a susedných pozemkov v trase navrhovaného vedenia.

Verejná vyhláška oznámenia o začatí územného konania č. MK/A/2023/10798-04/IV/KRV zo dňa 20.02.2023 bola na úradnej tabuli správneho orgánu a na webovom sídle www.kosice.sk vyvesená dňa 28.02.2023 a zvesená dňa 15.03.2023.

Verejná vyhláška oznámenia o doplnení parciel č. MK/A/2023/10798-05/IV/KRV zo dňa 03.04.2023 bola na úradnej tabuli správneho orgánu a na webovom sídle www.kosice.sk vyvesená dňa 13.04.2023 a zvesená dňa 28.04.2023.

V zmysle potvrdenia Úradu pre reguláciu elektronických komunikácií a poštových služieb, odbor regulácie elektronických komunikácií č. 4339/OREK/2022-3405 zo dňa 14.03.2022, vydaného podľa § 21 ods. 10 zákona č. 452/2021 Z.z. o elektronických komunikáciách (ďalej len ZEK), sieť spoločnosti Slovak Telekom slúži na poskytovanie služieb s použitím frekvencií pridelených individuálnym povolením. Sieť spoločnosti Slovak Telekom sa poskytuje na celom území Slovenskej republiky a jej prostredníctvom je poskytovaná interpersonálna komunikačná služba vrátane čiastočného plnenia povinností podľa § 93 a § 94 ZEK a univerzálna služba. Spoločnosť Slovak Telekom má ako podnik poskytujúci verejnú sieť podľa § 57 ZEK právo a na požiadanie žiadateľa podľa § 56 ods. 1 povinnosť rokovať o podmienkach prepojenia sietí alebo prístupu na účely poskytovania verejne dostupných služieb, aby sa zabezpečilo ich poskytovanie a interoperabilita. Spoločnosť Orange Slovensko, a.s. poskytuje sieť na celom území Slovenskej republiky.

Navrhovaná stavba je rozšírením a modernizáciou existujúcej stavby elektronickej komunikačnej siete a je verejne prospešnou elektrokomunikačnou infraštruktúrou, ktorej výstavba je vo verejnom záujme. Spoločnosť Slovak Telekom buduje siete, ktoré sú súčasťou verejnej elektronickej komunikačnej siete, prostredníctvom ktorých napĺňa úlohy stanovené štátom ako úlohy vo verejnom záujme a to budovanie, rozširovanie, modernizácia verejne prospešnej elektrokomunikačnej infraštruktúry.

Navrhovateľ koná vo verejnom záujme podľa § 21 ods. 9 zákona o elektronických komunikáciách.

Navrhovateľ, ako podnik poskytujúci verejnú sieť alebo službu v oblasti elektronických komunikácií, má k pozemkom a stavbám dotknutým navrhovanou stavbou iné právo podľa § 139 ods. 1 písm. c) stavebného zákona, vyplývajúce z iných právnych predpisov a to z § 21 ods. 1 ZEK oprávňujúce ho zriaďovať a prevádzkovať verejné siete a stavať a umiestňovať ich vedenia alebo ich iné časti na cudzej nehnuteľnosti alebo v cudzej nehnuteľnosti.

Nakoľko sú v konaní naplnené požiadavky § 21 ods. 1 v spojení s ods. 9 zákona o elektronických komunikáciách súhlas vlastníkov pozemkov s umiestnením stavby podľa § 38 stavebného zákona a § 3 ods. 1 písm. e) vyhl. č. 453/2000 Z. z. sa v územnom konaní nevyžaduje.

Podľa § 21 ods. 4 ZEK povinnosti zodpovedajúce oprávneniam podľa ods. 1 sú vecnými bremenami viaznucimi na dotknutých nehnuteľnostiach. Ak dôjde k prevodu alebo prechodu vlastníctva siete alebo jej časti, vo vzťahu ku ktorej vznikli oprávnenia podľa odseku 1, oprávnenia podľa odseku 1 prechádzajú na nového vlastníka, ak je podnikom.

Podľa § 21 ods. 5 ZEK splnenie podmienok na uplatnenie práva podľa odseku 1 posudzuje stavebný úrad v územnom konaní o umiestnení stavby podľa osobitného predpisu (stavebný zákon). Výšku primeranej náhrady za obmedzenie v obvyklom užívaní nehnuteľnosti určí stavebný úrad v konaní podľa prvej vety v prípade, ak nedošlo k dohode medzi podnikom a vlastníkom nehnuteľnosti o výške primeranej náhrady. Ak výšku primeranej náhrady určuje stavebný úrad podľa druhej vety, súčasťou návrhu na vydanie rozhodnutia o umiestnení stavby je znalecký posudok k navrhovanej výške primeranej náhrady za obmedzenie v obvyklom užívaní nehnuteľnosti. Právo na primeranú náhradu vzniká právoplatnosťou rozhodnutia o umiestnení stavby. Odvolanie proti rozhodnutiu stavebného úradu podľa druhej vety nemá odkladný účinok.

Navrhovateľ sa s vlastníkami nehnuteľností dohodol o výške náhrady 0 €.

Vlastníkom pozemkov KN-C parcelné čísla 1710/47, 1710/74, 1710/58, 1710/48, 1710/45, 1710/42, 1710/40, 1710/41, 1710/39, 1710/43 v katastrálnom území Nižná Úvrať je, podľa Výpisu z listu vlastníctva č. 13281, MM Invest Košice s.r.o., Továrenská 8, Košice.

Vlastníkom pozemkov KN-C parcelné čísla 1556/5 a 1556/93 v katastrálnom území Nižná Úvrať je, podľa Výpisu z listu vlastníctva č. 13286, MM Invest Košice s.r.o., Továrenská 8, Košice.

Vlastníkom pozemkov KN-C parcelné čísla 1556/95, 1556/30, 1556/79, 1556/80, 1556/82, 1556/76, 1556/33, 1556/31, 1556/32, 1556/47, 1556/50, 1556/49, 1709/10, 1555/84, 1709/13, 1709/6, 1556/66, 1709/7, 1555/112, 1555/111, 1555/1, 1555/58, 1555/89, 1555/87, 1556/103, 1556/109, 1556/99 a 1556/112 v katastrálnom území Nižná Úvrať je, podľa Výpisu z listu vlastníctva č. 10638, MM Invest Košice s.r.o., Továrenská 8, Košice.

Vlastníkom pozemkov KN-C parcelné čísla 1556/103, 1556/109, 1556/99 a 1556/112 v katastrálnom území Nižná Úvrať je, podľa Výpisu z listu vlastníctva č. 12672, MM Asset Košice s.r.o., Továrenská 8, Košice.

Vlastníkom pozemkov KN-C parcelné čísla 1242/41, 1242/68, 1242/69, 1242/8 a 1242/57 v katastrálnom území Košická Nová Ves je, podľa Výpisu z listu vlastníctva č. 1021, MM Invest Košice s.r.o., Továrenská 8, Košice.

V zmysle ust. § 21 ods. 11 ZEK Dokladom potrebným na územné konanie a na stavebné konanie je vyjadrenie dotknutých podnikov o existencii trás podzemných vedení alebo nadzemných vedení, rádiových trás v mieste stavby a o možnosti rušenia rádiového prenosu. Predmetné ustanovenie zákona o elektronických komunikáciách bolo navrhovateľom naplnené, keďže súčasťou návrhu na vydanie územného rozhodnutia predmetnej líniovej stavby boli vyjadrenia jednotlivých známych dotknutých podnikov.

V konaní boli preskúmané a posúdené podmienky umiestnenia predmetnej stavby, jej súlad s platnou ÚPN-HSA Košice - Heringeš a splnenie ostatných kritérií vymedzených v ust. § 37 a § 38 a súvisiacich stavebného zákona.

Navrhovaná líniová stavba podzemnej elektronickej komunikačnej siete nie je v rozpore s platnou ÚPN-HSA Košice - Heringeš a neobmedzí funkčné využitie daného územia na účel, na ktorý je využívané.

Tunajší úrad v územnom konaní posúdil návrh podľa § 37 a súvisiacich ustanovení stavebného zákona predovšetkým z hľadiska starostlivosti o životné prostredie a potrieb požadovaného opatrenia v území. Ďalej bol preskúmaný a posúdený rozsah navrhovanej stavby, podmienky jej umiestnenia a jej koordinácia s inými činnosťami v danom území. Bol posúdený súlad s podmienkami daného územia, vplyv na zdravie ľudí a životné prostredie, súlad so všeobecnými technickými požiadavkami na navrhovanie stavieb stanovených § 47 stavebného zákona a požiadavkami osobitných predpisov v zmysle ust. § 126 stavebného zákona, vyhl. č. 532/2002 Z.z. a osobitných predpisov. V konaní boli preskúmané, prerokované a posúdené stanoviská účastníkov konania a dotknutých orgánov.

Dokumentácia pre územné rozhodnutie je vypracovaná oprávnenou osobou - v súlade s § 45 ods. 2 písm. b) stavebného zákona a osobitných predpisov, ktorá je v zmysle § 46 stavebného zákona zodpovedná za projektové riešenie stavby a je povinná pri tejto činnosti chrániť verejný záujem.

Navrhovaná stavba spĺňa všeobecné technické požiadavky na navrhovanie stavieb podľa § 47 stavebného zákona a všeobecné technické a územnotechnické požiadavky na výstavbu podľa ustanovení stavebného zákona a vyhlášky č. 532/2003 Z.z. a súvisiacich predpisov. Pri posudzovaní návrhu stavebný úrad prihliadal k vyššie uvedeným hľadiskám a k uplatneným stanoviskám účastníkov konania a dotknutých orgánov.

Návrh na vydanie územného rozhodnutia vyhovuje všeobecným technickým požiadavkám na výstavbu, požiadavkám na ochranu zdravia, životného prostredia a pod. Súlad stavby s požiadavkami vymedzenými v § 126 stavebného zákona bol posudzovaný

príslušnými dotknutými orgánmi chrániacimi verejný záujem podľa osobitných predpisov, ktorých vyjadrenia a záväzné stanoviská podľa ust. § 140a) a 140b) stavebného zákona nie sú záporné ani protichodné a ktoré boli v konaní zohľadnené. U tých dotknutých orgánov, ktoré v konaní neuplatnili svoje stanoviská má stavebný úrad za to, že s vydaním územného rozhodnutia z hľadiska nimi sledovaných záujmov súhlasia.

Voči návrhu neboli uplatnené žiadne námietky účastníkov konania.

K návrhu na vydanie územného rozhodnutia boli primerane k povahe a rozsahu stavby doložené potrebné doklady v súlade s § 3 vyhlášky č. 453/2000 Z.z., ktorou sa vykonávajú niektoré ustanovenia stavebného zákona.

Oprávnené požiadavky pre projektovú prípravu stavby a spracovanie projektovej dokumentácie, vyplývajúce z písomných vyjadrení dotknutých orgánov ako aj stanovísk správcov verejných rozvodov inžinierskych sietí, stavebný úrad zosúladil a zakomponoval do podmienok, uvedených vo výrokovvej časti rozhodnutia.

Nakoľko v zmysle ust. § 56 písm. b) stavebného zákona, stavebné povolenie ani ohlásenie sa nevyžaduje pri nadzemných a podzemných vedeniach elektronických komunikačných sietí, vrátane oporných a vytyčovacích bodov, stavebný úrad primerane zahrnul do podmienok výrokovvej časti aj oprávnené podmienky a opatrenia dotknutých orgánov k samotnému uskutočneniu stavby.

Mesto Košice, pracovisko Košice – Juh, posúdilo návrh na umiestnenie stavby podľa § 37 stavebného zákona, v spojení s § 3 vyhlášky č. 453/2000 Z.z., ktorou sa vykonávajú niektoré ustanovenia stavebného zákona a zistilo, že jej umiestnenie zodpovedá hľadiskám starostlivosti o životné prostredie a jej umiestnením nebudú ohrozené verejné záujmy ani neprimerane obmedzené, či ohrozené práva a právom chránené záujmy účastníkov konania nad prípustnú mieru. Vyjadrenia dotknutých orgánov nie sú záporné ani protichodné, ich oprávnené pripomienky boli zahrnuté do podmienok tohto rozhodnutia.


Na základe vyššie uvedeného stavebný úrad rozhodol tak, ako sa uvádza vo výrokovvej časti tohto rozhodnutia.


Toto územné rozhodnutie je podľa § 42 ods. 2 stavebného zákona oznámené verejnou vyhláškou a musí byť vyvesené na úradnej tabuli správneho orgánu a webovom sídle www.kosice.sk po dobu 15 dní. Posledný deň je tejto lehoty je dňom doručenia.

Poučenie

Proti tomuto rozhodnutiu je možné podať odvolanie v súlade s § 53 a § 54 zákona č. 71/1967 Zb. o správnom konaní v znení neskorších predpisov v lehote 15 dní odo dňa oznámenia rozhodnutia na stavebný úrad mesta Košice, pracovisko Košice – Juh, Smetanova 4, Košice. Toto rozhodnutie je preskúmateľné súdom až po vyčerpaní riadnych opravných prostriedkov.

Podľa § 21 ods. 5 zákona č. 452/2021 Z. z. o elektronických komunikáciách (ZEK) odvolanie proti výške primeranej náhrady za obmedzenie v obvyklom užívaní nehnuteľnosti nemá odkladný účinok.




Ing. Iveta Kramárová
poverená zastupovaním
vedúceho oddelenia stavebného úradu


Doručí sa

1. SPOJSTAV spol. s r. o., Napájadlá 9, Košice,
2. Slovak Telekom, a. s., Bajkalská 28, 817 62 Bratislava
3. MM Invest Košice, s.r.o., Továrenská 8, Košice
4. MM Asset Management s.r.o., Továrenská 8, Košice
5. Účastníci konania – vlastníci susediacich pozemkov a stavieb a osoby, ktoré majú k týmto pozemkom iné práva, ak ich vlastnícke a iné práva môžu byť rozhodnutím priamo dotknuté – verejná vyhláška

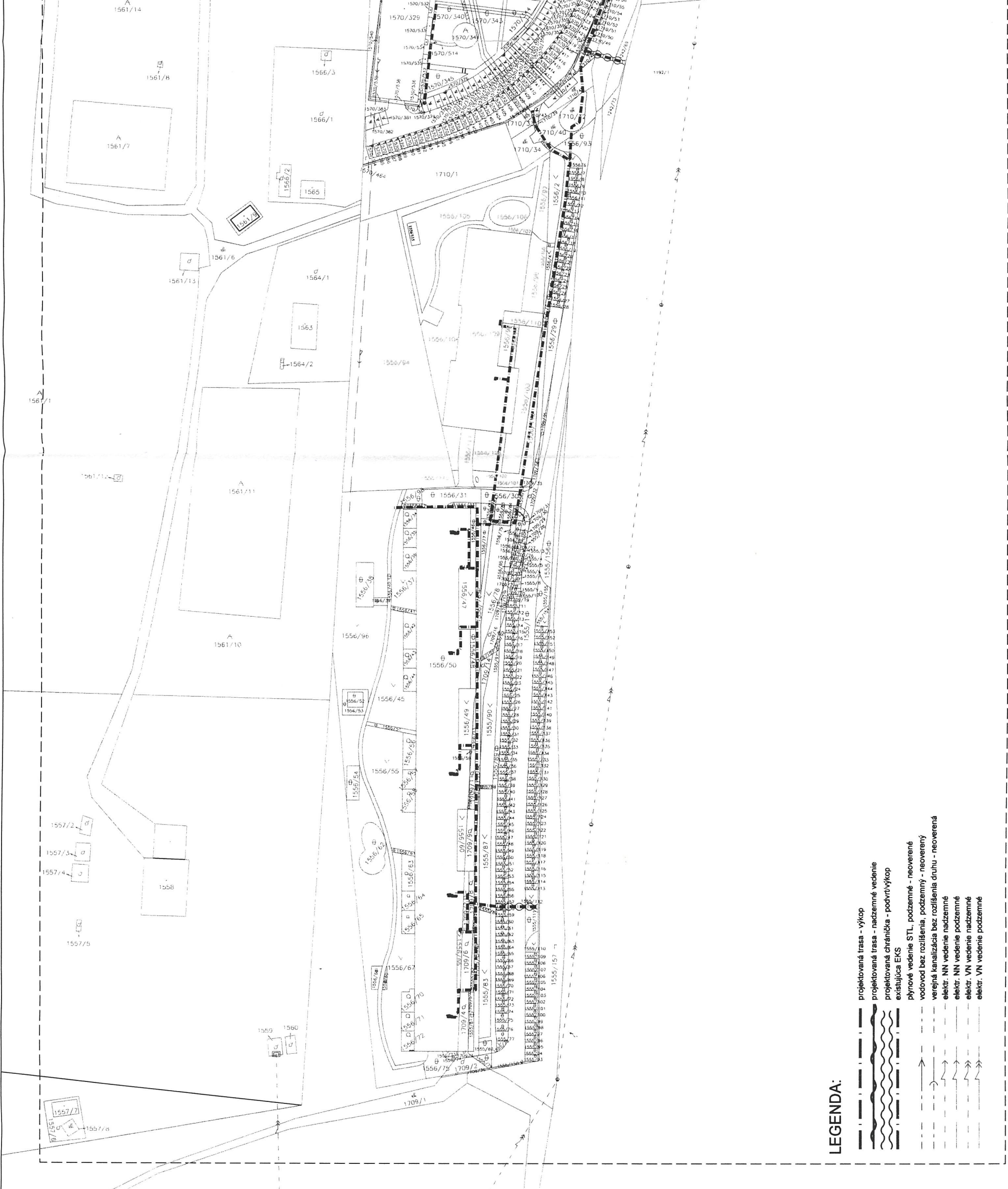
Na vedomie

1. Mestská časť Košice – Vyšné Opátske, Nižná Úvrat' č. 25, Košice (2 vyhotovenia – jedno pre informatívne vyvesenie na úradnej tabuli)
2. Mestská časť Košice – Košická Nová Ves, Mliečna 1, Košice (2 vyhotovenia – jedno pre informatívne vyvesenie na úradnej tabuli)
3. Mesto Košice, Oddelenie dopravy a ŽP, Referát dopravy, Trieda SNP 48/A, Košice
4. Úrad pre reguláciu elektronických komunikácií a poštových služieb, odbor regulácie elektronických komunikácií, Továrenská 7, P. o. BOX 40, 828 55 Bratislava 24
5. Ministerstvo dopravy a výstavby SR, Útvar vedúceho hygienika rezortu, oddelenie oblastného hygienika Košice, Hlavná 6, Košice
6. Okresné riaditeľstvo Hasičského a záchranného zboru v Košiciach, Požiarnická 4, Košice
7. Okresný úrad Košice, pozemkový a lesný odbor, Komenského 52, Košice
8. Okresný úrad Košice, Odbor cestnej dopravy a pozemných komunikácií, Hroncova 13, Košice
9. Okresný úrad Košice, odbor starostlivosti o životné prostredie, odpadové hospodárstvo, Komenského 52, Košice
10. Okresný úrad Košice, odbor starostlivosti o životné prostredie, ochrana prírody a vybraných zložiek životného prostredia, Komenského 52, Košice
11. Okresný úrad Košice, odbor starostlivosti o životné prostredie, štátna vodná správa, Komenského 52, Košice
12. Okresný úrad Košice, Odbor krízového riadenia, oddelenie civilnej ochrany a krízového plánovania, Komenského 52, 040 01 Košice
13. Východoslovenská distribučná, a. s., Mlynská 31, 042 91 Košice
14. Východoslovenská vodárenská spoločnosť, a. s., Závod Košice, Komenského 50, Košice
15. SPP – Distribúcia, a.s., Mlynské Nivy 44/A, 821 09 Bratislava
16. Slovak Telecom, a.s., Bajkalská 28, 817 62 Bratislava

Informácie o spracúvaní osobných údajov podľa článku 13 Nariadenia Európskeho parlamentu a Rady (EÚ) 2016/679 o ochrane fyzických osôb pri spracúvaní osobných údajov a o voľnom pohybe takýchto údajov a zákona NR SR č. 18/2018 Z. z. o ochrane osobných údajov a o zmene a doplnení niektorých zákonov sú zverejnené na webovom sídle prevádzkovateľa www.kosice.sk a na úradnej tabuli v priestoroch prevádzkovateľa.

 SPOJSTAV spol. s r.o. Sadová 9,052 01 Spišská Nová Ves, Slovenská republika	
INVESTOR:	Slovak Telekom ,a.s.
NÁZOV STAVBY:	FTTH_KE_KBV Panorama VI
OBSAH VÝKRESU:	
Celková situácia stavby	
HL. PROJEKTANT	VYPRACOVAL
Ing. Ján Peťovský	Ing. Ján Peťovský
ČÍSLO (SAP)	P-SKC-CPX22-F90XN6FP
STUPEN	DIUR
HOST:	KE
FORMÁT	A3
ZAKAZK. Č.	4705666861
VÝKRES Č.:	CSS
DÁTUM	10/2022
MIERKA	1:1500

**Zakreslenie inžinierskych sietí je informatívne.
Pre začatím prác je nutné požiadať správcov
IS o ich vytyčenie !!!**









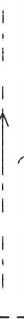
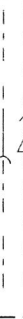
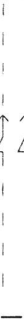
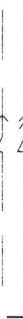
Situčný výkres spracovaný na podklade kópie z katastrálnej mapy, ktorý tvorí nedeliteľnú súčasť rozhodnutia č. MK/A/2023/10798-06/IV/KRV zo dňa 07.06.2023



[Handwritten signature]

Ing. Iveta Kramárová
poverená zastupovaním
vedúceho oddelenia stavebného úradu

LEGENDA:

-  projektovaná trasa - výkop
-  projektovaná trasa - nadzemné vedenie
-  projektovaná chránička - podvrstvovýkyp existujúca EKS
-  plynové vedenie STL, podzemné - neoverené
-  vodovod bez rozlíšenia, podzemný - neoverený
-  verejná kanalizácia bez rozlíšenia druhu - neoverená
-  elektr. NN vedenie nadzemné
-  elektr. NN vedenie podzemné
-  elektr. VN vedenie nadzemné
-  elektr. VN vedenie podzemné