

2018001391

DODATOK č. 1

k zmluve č. 2017000118 o zverení majetku mesta do správy zo dňa 11.01.2017

uzatvorená podľa § 6 ods. 2 Zákona č. 138/1991 Zb. o majetku obcí v platnom znení

Zmluvné strany:

VLASTNÍK: **Mesto Košice**
zastúpené JUDr. Martin Petruško, námestník primátora
adresa Trieda SNP 48/A, 040 11 Košice
bankové spojenie
IBAN
IČO :00691135
DIČ :2021186904
IČ DPH : SK2021186904
(ďalej len vlastník)

SPRÁVCA: **Mestská časť Košice - Košická Nová Ves**
štatutárny orgán Ing. Milan Lesňák, starosta
adresa Mliečna 1, 040 14 Košice
bankové spojenie
IBAN
IČO 00690996
DIČ 2020761556
IČ DPH SK2020761556
(ďalej len správca)

Zmluvné strany sa dohodli na zmene ustanovení Zmluvy č. 2017000118 o zverení majetku mesta do správy Mestskej časti Košice - Košická Nová Ves zo dňa 11.01.2017 z dôvodu upresnenia predmetu zverenia v zmysle Uznesenia z XX. zasadnutia Mestského zastupiteľstva v Košiciach č. 1112 zo dňa 16. apríla 2018 nasledovne:

III. Predmet zverenia

- sa dopĺňa o nasledovné pozemky v obstarávacej hodnote 20 079,36 € v k. ú. Košická Nová Ves za účelom rekonštrukcie a výstavby komunikácií a ich následnej správy a údržby :

Pozemok registra	Pozemok par. č.	Druh pozemku	Celková výmera v m ²	Pod komunikáciou	Obstarávacia hodnota v €	LV č.
E KN	266	zast. plochy a nádvoría	438	Na doline	11 633.28	3140

C KN	884/1	záhrady	79	účelová komunikácia dopravne napojená na ulicu Mliečna	2 098.24	1050
C KN	1204/1	zast. plochy a nádvoría	239	účelová komunikácia dopravne napojená na ulicu Mliečna	6 347,84	1050

Celková hodnota zvereného majetku je 326 907,79 €.

Ostatné ustanovenia zmluvy o zverení majetku do správy č. 2017000118 ostávajú v platnosti v pôvodnom znení.

Dodatok č. 1 je vyhotovený v 6 - ich rovnopisoch, z toho správca dostane 3 vyhotovenia.

Dodatok č. 1 nadobúda platnosť dňom jeho podpísania obidvoma zmluvnými stranami a účinnosť dňom nasledujúcim po dni jeho zverejnenia na webovom sídle mesta Košice (www.kosice.sk) podľa ust. § 47a ods. 1 zákona č. 40/1964 Zb. Občianskeho zákonníka v znení neskorších predpisov v spojitosti s ust. § 5a zákona č. 211/2000 Z. z. o slobodnom prístupe k informáciám a o zmene a doplnení niektorých zákonov v znení neskorších predpisov.

V Košiciach dňa 21. 06. 2018

ZA VLASTNÍKA

ZA SPRÁVCU

JUDr. Martin .Petruško
námestník primátora

Ing. Milan Lesňák
starosta

PROTOKOL o odovzdaní a prevzatí majetku mesta

ODOVZDÁVAJÚCI: Mesto Košice

adresa: Trieda SNP 48/A, 040 11 Košice
(ďalej len odovzdávajúci)

PREBERAJÚCI: Mestská časť Košice - Košická Nová Ves

adresa : Mliečna 1, 040 14 Košice
(ďalej len preberajúci)

Predmet odovzdania:

Odovzdávajúci odovzdáva preberajúcejmu do správy nasledujúce nehnuteľnosti:

- pozemky v obstarávacej hodnote 20 079,36 € v k. ú. Košická Nová Ves:

Pozemok registra	Pozemok par. č.	Druh pozemku	Celková výmera v m ²	Pod komunikáciou	Obstarávacia hodnota v €	LV č.
E KN	266	zast. plochy a nádvoria	438	Na doline	11 633,28	3140
C KN	884/1	záhrady	79	účelová komunikácia dopravne napojená na ulicu Mliečna	2 098,24	1050
C KN	1204/1	zast. plochy a nádvoria	239	účelová komunikácia dopravne napojená na ulicu Mliečna	6 347,84	1050

Dôvod odovzdania:

Odovzdanie a prevzatie majetku mesta sa uskutočňuje na základe Uznesenia z XX. zasadnutia Mestského zastupiteľstva v Košiciach č. 1112 zo dňa 16. apríla 2018 za účelom rekonštrukcie a výstavby komunikácií a ich následnej správy a údržby.

Deň odovzdania: deň účinnosti dodatku

Technický stav predmetu odovzdania :

Preberajúcemu je technický stav predmetu odovzdania známy.

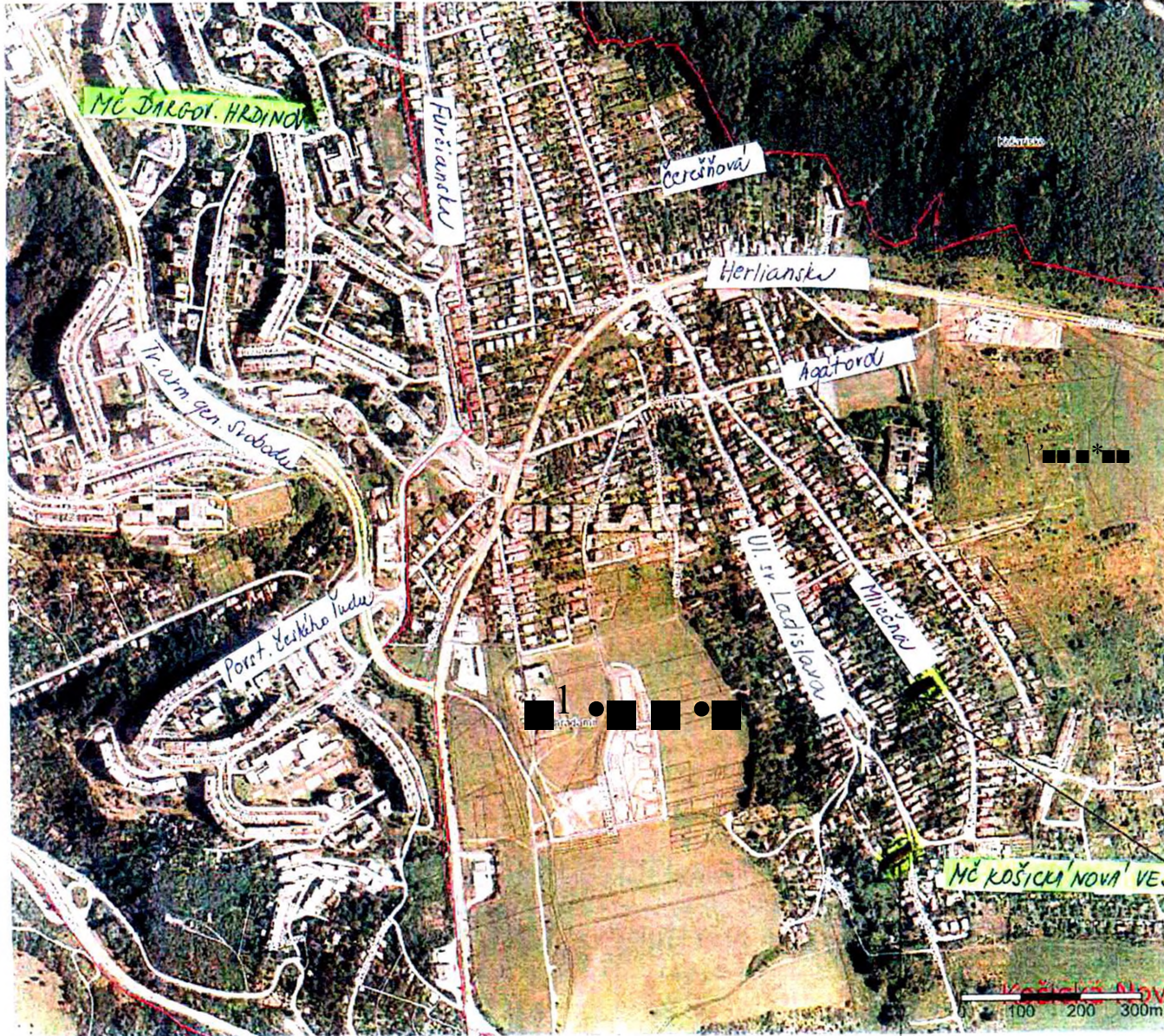
Protokol je vyhotovený v 6 rovnopisoch, z ktorých preberajúci aj odovzdávajúci dostanú 3 rovnopisy.

V Košiciach dňa 21. 06. 2018

Za odovzdávajúceho	- Mesto Košice:
Ing. Pavol Lazúr	- riaditeľ MMK
Ing. Eva Verešová	- odd. právne a majetkové MMK, vedúca referátu nakladania s majetkom
Ing. Lýdia Juríková	- referát nakladania s majetkom

Za preberajúceho	- Mestská časť Košice - Košická Nová Ves:
Ing. Milan Lesňák	- starosta mestskej časti

Spracovala: Ing. Lýdia Juríková



Parcely C

- Popisy parcel C
- Popisy parcel C bez LV
- Vnútorňa kresba



Parcely C

Ulice a miestopis

- Diaľnica
- Hlavná komunikácia
- Dôležitá komunikácia
- Významná komunikácia námestie
- Obyčajná komunikácia
- Účelová k - verejná
- Účelová k - neverejná
- Poľná alebo lesná k
- Chodník
- Železničná trať
- Električková trať
- Letisková dráha

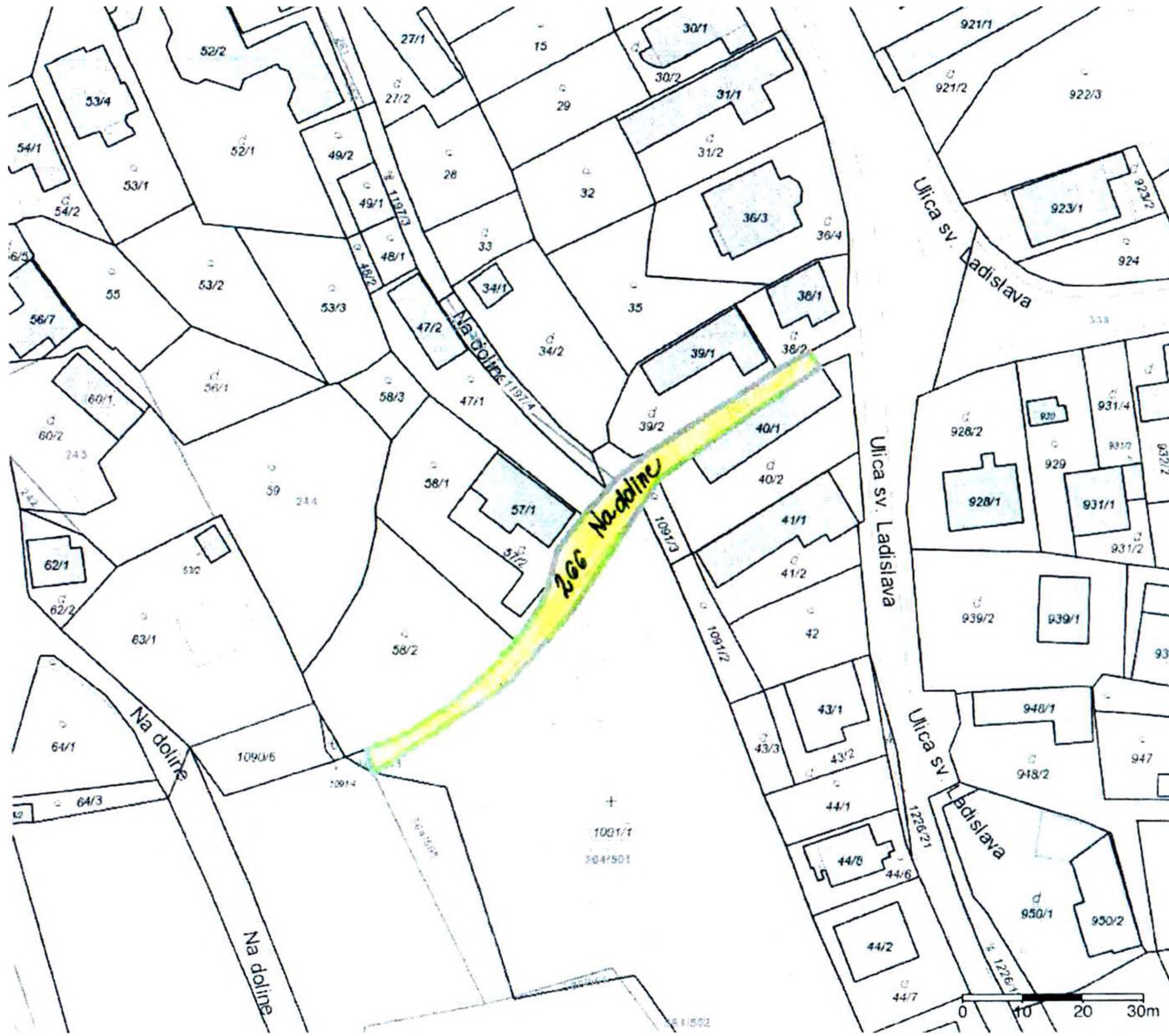
RIEŠENÁ ÚČELOVÁ KOMUNIKÁCIA
NA POZEMKOVÝCH REGISTROCH C KN p.č. 884/1
a 1204/1
p.č. 266

RIEŠENÁ KOMUNIKÁCIA NA DOLINE NA POZEMKOVÝCH
REGISTROCH E KN p.č. 266



E KN parc. č. 266 k. ú. Košická Nová Ves

Vytvoril: Lýdia Juriková
Dátum: 05.12.2017 10:35
Mierka: 1:1000



Parcely C

- Popisy parcel C
- Popisy parcel C bez LV

Vnútorná kresba

Parcely C

Parcely E

- Popisy parcel E
- Popisy parcel E bez LV

Parcely E

Ulice a miestopis

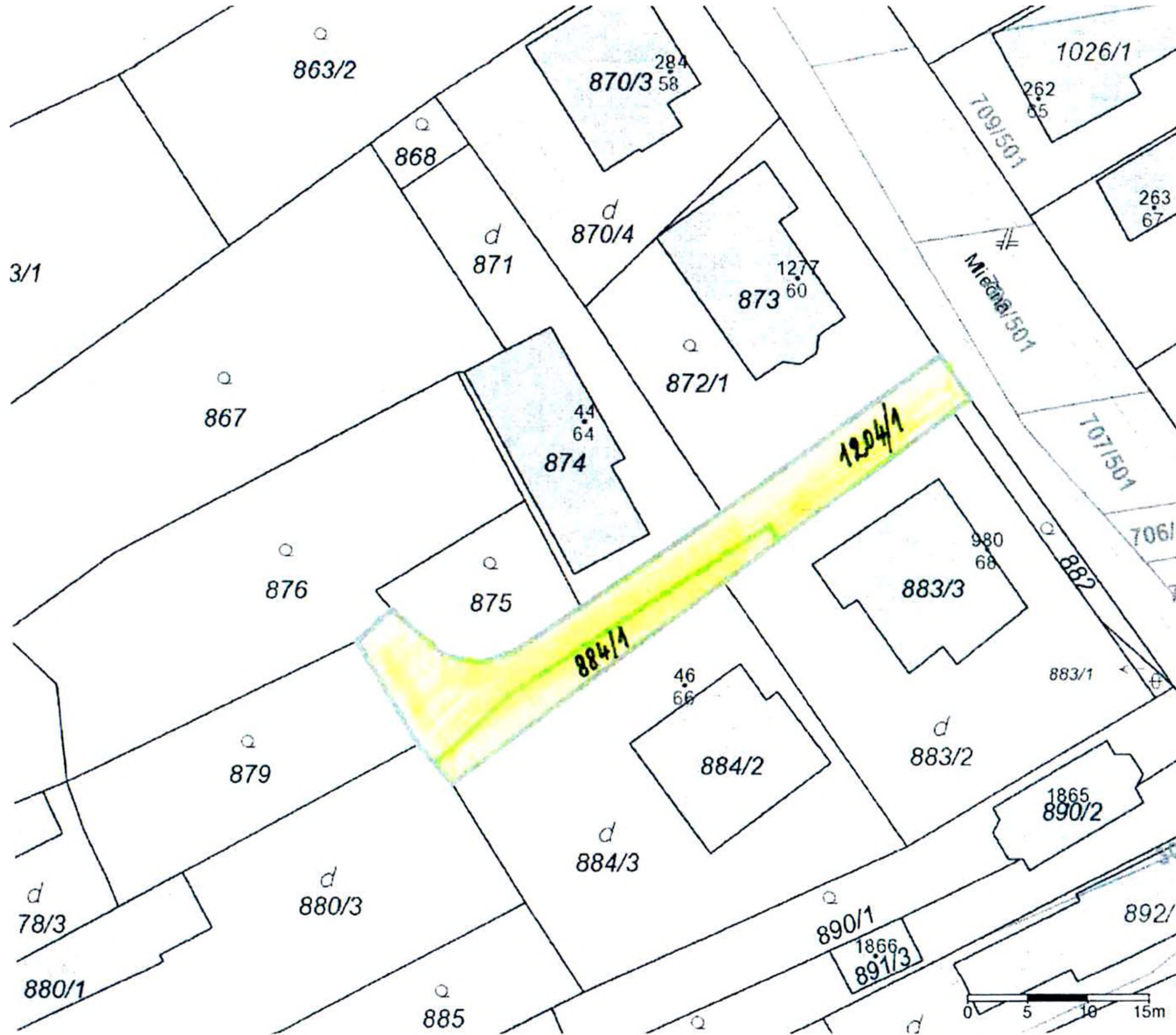
- Diaľnica
- Hlavná komunikácia
- Dôležitá komunikácia
- Obyčajná komunikácia
- Účelová k. - verejná
- Účelová k. - neverejná
- Poľná alebo lesná k.
- Chodník
- Železničná trať
- Električková trať
- Letisková dráha

Bloková mapa

- Hospodárska pôda

Kataster: © ÚGKK SR. november 2017

príloha č. 2



Parcely C

- Popisy parcel C
- Popisy parcel C bez LV
- Vnútorná kresba
- Parcely C

Parcely E

- Popisy parcel E
- Popisy parcel E bez LV
- Parcely E

Adresy

- Definičné body adres

Ulice a miestopis

- Hlavná komunikácia
- Dôležitá komunikácia
- Významná komunikácia, námestie
- Obyčajná komunikácia
- Účelová k. - verejná
- Účelová k. - neverejná
- Poľná alebo lesná k.
- Chodník
- Železničná trať
- Električková trať
- Letisková dráha

Príloha č. 3